

DIE NIEDERLANDE

Friesland		Ungefähre Zeit		Anzahl der Schleusen		Anzahl der Hebebrücken	
Harlingen	1 Std. 15 Min.	4 Std.	1	1	0	0	
Franeker	2 Std. 45 Min.		0		0		
Leeuwarden	1 Std. 30 Min.	9 Std. 45 Min.	0	1	0	12	
Grau	2 Std. 30 Min.		1		0		
Sneek	45 Min.		0		0		
IJlst	1 Std. 45 Min.		0		7		
Bolsward	1 Std. 30 Min.		0		4		
Workum	1 Std. 45 Min.		0		1		
Heeg	30 Min.	2 Std. 15 Min.	0	0	0	1	
Woudsend	45 Min.		0		1		
Sloten	1 Std.		0		0		
Lemmer							

Hindeloopen-Stavoren (Le Boat)		Ungefähre Zeit		Anzahl der Schleusen		Anzahl der Hebebrücken	
	2 Std. 30 Min.	3 Std. 30 Min.	0	0	0	1	
Heeg	1 Std.		0		1		
IJlst							

		Ungefähre Zeit		Anzahl der Schleusen		Anzahl der Hebebrücken	
Sneek	1 Std. 45 Min.	3 Std.	0	0	0	1	
Spannenburg	1 Std. 15 Min.		0		1		
Lemmer							

Flevoland		Ungefähre Zeit		Anzahl der Schleusen		Anzahl der Hebebrücken	
Lemmer	2 Std. 45 Min.	10 Std. 30 Min.	2	6	1	2	
Emmeloord	30 Min.		0		1		
Beginn von Luttelgeestervaart	1 Std. 30 Min.		1		0		
Vollenhove	1 Std.		1		0		
Vogeleiland	4 Std. 45 Min.	5 Std. 30 Min.	2	1	0	2	
Elburg	2 Std. 30 Min.		0		2		
Harderwijk	3 Std.		1		0		
Spakenburg							

		Ungefähre Zeit		Anzahl der Schleusen		Anzahl der Hebebrücken	
Spannenburg	3 Std. 45 Min.	6 Std.	1	1	6	8	
Ossenzijl	1 Std. 30 Min.		0		0		
Steenwijk	45 Min.		0		2		
Giethoorn	2 Std. 30 Min.	4 Std. 30 Min.	2	3	4	4	
Vollenhove	1 Std. 30 Min.		1		0		
Beginn von Luttelgeestervaart	30 Min.		0		0		
Lutteleest							

		Ungefähre Zeit		Anzahl der Schleusen		Anzahl der Hebebrücken	
Giethoorn	2 Std.	3 Std.	1	2	1	1	
Zwartsluis	1 Std.		1		0		
Vogeleiland							

Utrecht, Nord- und Südholland		Ungefähre Zeit		Anzahl der Schleusen		Anzahl der Hebebrücken	
Spakenburg	1 Std. 30 Min.	4 Std.	0	2	0	2	
Huizen	2 Std. 30 Min.		2		2		
Muiden	45 Min.	7 Std.	0	1	2	16	
Weesp	1 Std. 15 Min.		1		1		
Nigtevecht (via Vecht)	1 Std. 30 Min.		0		2		
Loenen	2 Std.		0		6		
Maarssen	1 Std. 30 Min.		0		5		
Utrecht	5 Std. 30 Min.		7 Std. 45 Min.		3		5
Oudewater	2 Std. 15 Min.	2		4			
Gouda	3 Std.	5 Std. 15 Min.	1	1	10	13	
Alphen a/d Rijn	2 Std. 15 Min.		0		3		
Leiden	2 Std.	9 Std.	0	2	4	24	
Lisse	45 Min.		0		2		
Hillegom	1 Std.		0		3		
Cruquius	5 Std. 15 Min.		2		15		
Amsterdam	2 Std. 30 Min.	4 Std. 30 Min.	2	3	8	15	
Ouderkerk	2 Std.		1		7		
Vinkeveen (Le Boat)							

		Ungefähre Zeit		Anzahl der Schleusen		Anzahl der Hebebrücken	
Nigtevecht	2 Std. 30 Min.	5 Std.	2	4	1	1	
Vinkeveen (Le Boat)	2 Std. 30 Min.		2		0		
Maarssen							

Vinkeveen (via Amsterdam-Rijnkanaal) (Le Boat)		Ungefähre Zeit		Anzahl der Schleusen		Anzahl der Hebebrücken	
	4 Std.	7 Std. 30 Min.	1	3	0	8	
Amsterdam	3 Std. 30 Min.		2		8		
Edam	3 Std. 15 Min.	8 Std. 30 Min.	0	2	6	17	
West-Grafdijk	4 Std. 15 Min.		2		10		
Haarlem	1 Std.		0		1		
Cruquius							




		Ungefähre Zeit		Anzahl der Schleusen		Anzahl der Hebebrücken	
Muiden	2 Std. 15 Min.	2 Std. 15 Min.	0	0	1	1	
Amsterdam							

		Ungefähre Zeit		Anzahl der Schleusen		Anzahl der Hebebrücken	
Alphen a/d Rijn	4 Std. 45 Min.	4 Std. 45 Min.	1	1	10	10	
Ouderkerk							

Die Angaben zur Fahrzeit sowie die Anzahl der Schleusen und Brücken basieren auf dem direkten Weg entlang der Haupt-Wasserwege zwischen zwei Ortschaften. Andere Routen sind ebenfalls möglich – die Detailangaben finden Sie auf Ihrer Gewässerkarte. Bei den Zeiten handelt es sich um ungefähre Angaben, die auf Basis einer durchschnittlichen Geschwindigkeit von 7,5 km/h und einer durchschnittlichen Zeit von 12 Minuten für das Passieren einer Schleuse und 4 Minuten für eine Hebebrücke berechnet wurden. Ihre Geschwindigkeit, die Strömung des Wassers sowie die in den Schleusen verbrachte Zeit wirken sich darauf aus, wie schnell Sie vorwärts kommen.

DIE NIEDERLANDE



-  Le Boat Basis
-  Navigierbarer Fluss
-  Kanal