

le boat

Komm an Bord!

DER RIDEAU CANAL

REISEFÜHRER



*Der Guide für Ihren Hausbooturlaub entlang
des kanadischen UNESCO-Weltkulturerbe*





UNSER ERSTES FAHRGEBIET IN NORDAMERIKA

Der Rideau Canal ist unser erstes Fahrgebiet außerhalb Europas und wir sind uns sicher, dass Sie dieses Reiseziel begeistern wird. Genießen Sie eine atemberaubende Fahrt auf dem Rideau Canal, der zum UNESCO-Weltkulturerbe gehört, entlang einer Reihe von spektakulären Kanälen, Flüssen und Seen zwischen den pulsierenden Städten Ottawa und Kingston. Auf Ihrem Weg entlang des Wasserweges werden Sie fasziniert sein von bezaubernden kleinen Städten, unvergesslichen Naturwundern und vor allem vom herzlichen kanadischen Empfang!

Egal, ob Sie ein erfahrener Bootsfahrer oder Hausbootneuling sind, diese Region eignet sich für jeden. Die Navigation ist einfach und die Schleusen werden von freundlichen Schleusenwärtinnen betrieben. Sie haben immer einen Geheimtipp parat, z.B. für ein gutes Restaurant im nächsten Ort.

Seien Sie bereit, sich in Kanada zu verlieben!

ÜBER DIESEN REISEFÜHRER

Dieser Reiseführer soll Ihnen bei der Vorstellung helfen, wie ein Bootsurlaub in dieser Region aussehen könnte und ob dies das passende Reiseziel für Sie sein könnte. Wenn Sie bereits an Bord sind, kann es Tag für Tag genutzt werden, um sicherzustellen, dass Sie alles, was es zu sehen und zu tun gibt, optimal nutzen können. Auf den Seiten 15-73 wird jeder Ort oder jede Attraktion in der gleichen Reihenfolge präsentiert, in der er sich am Kanal befindet, von Ottawa im Norden bis nach Kingston im Süden. Wenn Sie also in die entgegengesetzte Richtung reisen, lesen Sie ihn einfach rückwärts! Dieses Handbuch ist nicht dazu gedacht, den Gewässerführer zu ersetzen, der auch an Bord vorhanden ist und der immer bei der Navigation entlang des Kanals konsultiert werden sollte.

ÜBER DIE REGION

- 3 Unser erstes Fahrgebiet in Nordamerika
- 4 Neu an Bord?
- 5 Die beste Reisezeit
- 6 Planen Sie Ihre Route
- 8 Die Geschichte des Rideau Canal
- 10 Die Kultur des Rideau Canal

DER RIDEAU CANAL

- 12 Ottawa
- 18 Manotick & Long Island
- 19 Burritts Rapids
- 19 Nicholson's Locks
- 20 Herbst in Kanada
- 22 Merrickville
- 23 **Smiths Falls (Le Boat Basis)**
- 28 **Ontario's Highlands entdecken**
- 30 Der Tay Canal
- 31 Perth
- 34 Rideau Ferry
- 36 **Indigene Kultur des Rideau**
- 40 Portland
- 41 Westport

DER RIDEAU CANAL

- 42 Newboro
- 44 Chaffey's Lockstation
- 46 Davis Lock
- 47 Jones Falls
- 50 **Ken W. Watson's Tipps für den Rideau**
- 54 Seeley's Bay
- 56 Lower Brewers Lockstation
- 56 Kingston Mills
- 57 Kingston

62-63 Abseits des Kanals

BOOTFAHREN AUF DEM RIDEAU

- 64 - 65 Unsere Horizon-Flotte
- 66 Schleusen- und Liegeplatzgebühr
- 67 Schleusen
- 68 So funktioniert das Schleusen auf dem Rideau
- 69 Tanken, Frischwasser und Abwasser

WEITERE NÜTZLICHE INFORMATIONEN

- 69 Laden Sie unsere App herunter
- 70 Karte



NEU AN BORD?

Hausbootfahren ist einfach. Es spielt keine Rolle, welche unserer Hausbootregionen Sie wählen.

Wählen Sie eines unserer modernen Horizon-Boote, das am besten zu Ihrer Gruppengröße passt (auf der Seite 64-65 finden Sie weitere Informationen über unsere Horizon-Flotte). Übernehmen Sie es an unserer Basis in Smiths Falls und geben Sie es zum vereinbarten Zeitpunkt an derselben Basis wieder zurück. Was Sie während Ihrer Hausbootfahrt erleben, bestimmen Sie selbst: Legen Sie dort an, wo es Ihnen gefällt und solange Sie möchten; entdecken Sie neue Orte; besuchen Sie historische Denkmäler und genießen Sie außergewöhnliche Momente, an die Sie sich immer erinnern werden.

Unsere Horizon-Boote sind mit allem ausgestattet, was Sie für einen Urlaub auf dem Wasser benötigen. Reisen Sie von Ort zu Ort, ohne täglich ein- und auspacken zu müssen. Die Küchen unserer Boote sind komplett eingerichtet, inkl. aller nötigen Küchengeräte. Die Badezimmer verfügen über Duschen, Warmwasser und Toiletten. Bettwäsche und Handtücher befinden sich ebenfalls an Bord.

Entdecken Sie die Sehenswürdigkeiten von einer einzigartigen Perspektive – vom Wasser aus. Hausbooturlaub entschleunigt von der ersten Sekunde an und ermöglicht es Ihnen, die Umgebung einmal ganz anders zu sehen. Während der Bootsfahrt bietet sich Ihnen eine stets wechselnde Kulisse. Beobachten Sie die Natur und Tierwelt und fahren Sie durch landestypische Städte und kleine Dörfer. Und das Beste daran ist, dass Sie Ihren ganz individuellen Urlaub gestalten. Ob Sie sich nach Erholung sehnen oder eher einen Aktivurlaub suchen, es ist alles möglich!

Ihr Urlaub, Ihr Weg... Kommen Sie an Bord!

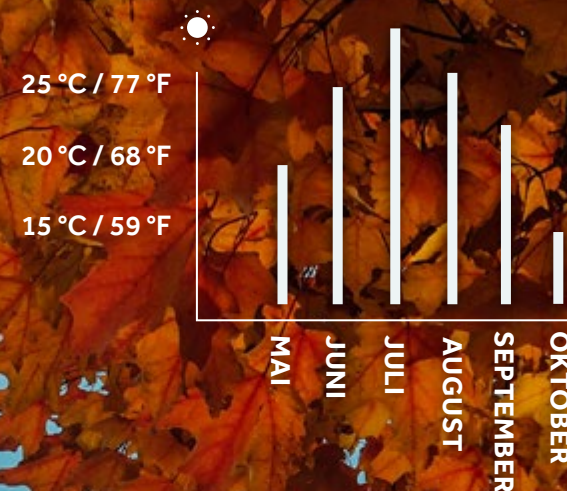
KEINE VORKENNTNISSE NÖTIG

Unsere Boote sind so leicht zu steuern, dass Sie keine Erfahrung oder einen Bootsführerschein (gemäß des kanadischen Gesetzes) benötigen. Sie erhalten vor Abfahrt eine ausführliche Einweisung in die Handhabung Ihres Hausbootes. Ihnen wird alles vom sicheren Fahren über das Schleusen bis hin zum Ab- und Anlegen erklärt.

NEBENSAISON

HAUPTSAISON

NEBENSAISON



DIE BESTE REISEZEIT

Die Hauptsaison ist im **Juli**. Der Rideau Canal kann in dieser Zeit recht voll werden. Das bedeutet, dass Sie unter Umständen an den Schleusen mit Wartezeiten rechnen müssen und einen Liegeplatz im Hafen rechtzeitig ansteuern sollten. Bitte beachten Sie, dass es in den zwei Wochen beginnend ab dem zweiten Sonntag im Juli einen Feiertag in der benachbarten Provinz Québec gibt. Aus diesem Grund wird der Rideau Canal in dieser Zeit viel besucht sein. Nehmen Sie sich extra viel Zeit und genießen Sie die besondere Atmosphäre. Auf der anderen Seite lernen Sie die kanadische Gastfreundschaft kennen und kommen mit Kanadiern und anderen Bootsfahrern ins Gespräch. Kleiner Tipp: Unterhaltungen mit den Einwohnern Quebecs werden in Englisch und Französisch geführt. Außerdem findet im Juli eine Vielzahl von Events und Festivals statt.

Im **Juni, August** und **September** ist es etwas milder und ruhiger.

Mai und **Oktober** eignen sich perfekt, um sich eine Auszeit zu nehmen und die Ruhe zu genießen. Bootsferien im Oktober haben zudem einen besonderen Charme: Erleben Sie den berühmten Indian Summer einmal live vor Ort. Eine Jahreszeit, die von kräftigen Rot-, Orange- und Gelbtönen geprägt und eine der schönsten auf der Welt ist (siehe Seiten 20-21).

PLANEN SIE IHRE ROUTE

Nutzen Sie die Tabelle, um Ihre Route zeitlich besser planen zu können. Berechnen Sie die ungefähre Stundenanzahl zwischen den Dörfern und Städten entlang des Wasserweges. Achten Sie darauf, sich genügend Zeit für Ausflüge und Besuche von Sehenswürdigkeiten zu lassen. Für eine entspannte Reiseroute sollten Sie ca. drei Stunden Fahrzeit pro Tag einplanen. Sind Sie begeisterter Bootsfahrer, werden Sie sicherlich fünf bis sechs Stunden pro Tag fahren wollen.

10 Maximale Geschwindigkeit auf den Wasserwegen in km/h

↑↓ Fahren Sie an entgegenkommenden Booten immer rechts vorbei. Größere Boote haben stets Vorfahrt.



ENTDECKEN SIE MEHR...

Mieten Sie sich ein Fahrrad oder ein Kayak

Ein großer Vorteil ist, dass Sie mit dem Rad schneller vorankommen als zu Fuß. Ist es Ihnen bspw. zeitlich nicht möglich, bis nach Manotick (hier gibt es keine Anlegemöglichkeiten) zu fahren, können Sie an der Long Island Schleusenstation anlegen und die 4 Kilometer in die Stadt radeln. Mit unseren Kayaks entdecken Sie die Wasserwege im typisch kanadischen Stil.

Buchen Sie ein Hotel

Möchten Sie gerne Kingston oder Ottawa besuchen, haben aber nicht genügend Zeit hin- und zurück zu fahren? Dann buchen Sie einfach ein oder zwei Nächte in einem Hotel, bevor Sie die Heimreise antreten. Oder falls Sie Lust auf ein einmaliges Erlebnis haben, entscheiden Sie sich für eine Übernachtung in einem der zwei Güterzüge aus Holz im Eisenbahnmuseum von Eastern Ontario in Smiths Falls (siehe Seite 26).


Mieten Sie sich ein Auto

Wenn Sie einen Urlaub mit Le Boat als Teil einer längeren Kanadareise planen, bietet sich ein Roadtrip an! In Smiths Falls gibt es eine Autovermietung, die sich als idealer Ausgangspunkt für eine Entdeckungstour des Ottawa Valleys oder Lanark Countys erweist (siehe Seiten 28-29). Geben Sie anschließend den Mietwagen in Ottawa oder Kingston ab.

Der Rideau Canal		Ungefähre Zeit		Anzahl der Schleusen	
Ottawa	4Std. 35Min.	14Std. 50Min.	5	12	
Manotick & Long Island	6Std. 45Min.		3		
Burritts Rapids	1Std. 15Min.		1		
Nicholsons Locks	2Std. 15Min.		3		
Merrickville	3Std. 45Min.		5		
Smiths Falls	2Std.	3Std. 45Min.	5	5	
Beveridges Locks	10Min.	5Std. 25Min.	0	1	
Rideau Ferry	2Std. 30Min.		0		
Portland	2Std. 45Min.		1		
Westport	1Std. 10Min.	5 Std. 10Min.	0	3	
Newboro	1Std. 30Min.		1		
Chaffey's Lockstation	1Std. 5Min.		1		
Davis Lock	1Std. 25Min.	11Std. 25Min.	1	11	
Jones Falls	3Std. 5Min.		4		
Seeley's Bay	2Std. 40Min.		2		
Lower Brewers Lockstation	2Std. 35Min.		1		
Kingston Mills	3Std. 5Min.		4		
Kingston					

Der Tay Canal		Ungefähre Zeit		Anzahl der Schleusen	
Beveridge Locks	2Std.	2Std.	2	2	
Perth					

Die angegebenen Zeiten sind Durchschnittswerte, die auf der Grundlage einer Fahrgeschwindigkeit von 8 km/h und einer Dauer von 30 Minuten pro Schleuse berechnet wurden. Auf Grund dieser Faktoren können Ihre Fahrzeiten ggf. abweichen. Die Geschwindigkeit der Boote ist generell auf max. 10 km/h gedrosselt.



ES IST ALLES EINGEZEICHNET...



Am Ende dieses Reiseführers finden Sie eine ausklappbare, virtuelle Karte mit vielen Hinweisen zur Region. Schauen Sie sich bereits vorab an, was es alles entlang des Rideau Canals zu entdecken gibt.

DIE GESCHICHTE DES RIDEAU CANALS

DIE GEWÄSSER DES RIDEAU

Die Geschichte des Rideau als schiffbarer Wasserweg begann lange vor der Ankunft europäischer Siedler - er wurde bereits von den indigenen Gemeinschaften von Ontario genutzt. Die erste Erwähnung des Rideau als Route zwischen dem Ontariosee und dem Ottawa River in zeitgenössischen Quellen stammt von Lt. Gershom, einem Franzosen, der 1783 mit einem einheimischen Führer den Rideau nutzte, um zwischen dem Ottawa River und dem St.-Lorenz-Strom zu reisen, bevor die beiden weiter zum Ontariosee hinunterfahren.

Die historische Route entlang des Rideau konnte jedoch nur mit kleinen Wasserfahrzeugen befahren werden und zwang die Reisenden, ihre Fracht um gefährliche Stromschnellen und Wasserfälle herum zu tragen (oder transportieren). Das moderne Rideau-Wasserstraßensystem, das wir heute sehen, unterscheidet sich daher sehr von dem, was für indigene Völker und frühe Siedler erkennbar gewesen wäre.

WUSSTEN SIE SCHON?

Der Name "Rideau" leitet sich vom französischen Wort für Gardinen ab und kommt daher, dass die Wasserfälle des Rideau River an der Mündung in den Ottawa River einem Vorhang ähneln.



DER BAU DES KANALS

Die Wurzeln des modernen Rideau-Kanals liegen in der Spannung zwischen dem Britischen Empire und den neuen unabhängigen Vereinigten Staaten, die Ende des 18. und Anfang des 19. Jahrhunderts entstanden. Kanada (als Teil des Britischen Königreichs) war eine wichtige Landesgrenze zwischen diesen Mächten und zwischen 1812 und 1815 verschärfte sich die Spannungen zu einem offenen Krieg.

Nach dem Krieg blieben die Beziehungen zwischen den beiden Seiten unruhig und die Briten fürchteten, dass die große kanadische Siedlung Kingston verwundbar wäre, wenn die Amerikaner eine weitere Invasion in Kanada starteten. Kingstons einzige Verbindung zum Rest Kanadas bestand damals über den Ontariosee, und es war ein sehr reales Risiko, dass die Amerikaner die Stadt von ihrer Versorgung abschneiden könnten. Als Folge wurden Pläne für den Bau eines Kanals zwischen Ottawa und Kingston entwickelt. Dies stellte sicher, dass, selbst wenn die Versorgungswege durch den Ontariosee unterbrochen würden, Kingston immer noch über den neuen Kanal versorgt werden könnte und so die amerikanische Invasion aufgehalten werden könnte.



Leutnant Colonel John By von den Royal Engineers wurde beauftragt, den Bau des Kanals zu überwachen, stand jedoch vor einer gewaltigen Herausforderung, mit über 200 km dünn besiedelter Wildnis zwischen ihm und seinem Endziel. Der Bau des Kanals selbst begann 1826 und wurde 1832 abgeschlossen, was durch die Arbeit Tausender tapferer Arbeiter und Ingenieure ermöglicht wurde. Das Ergebnis war ein Meisterwerk modernster Designs und Technologie. Die meisten der Mauerwerke und viele der Gebäude, die Sie entlang des Kanals sehen, sind so, wie sie im 19. Jahrhundert gewesen wären (dies führte dazu, dass der Rideau Canal 2017 zum **UNESCO Weltkulturerbe** erklärt wurde)! Der Rideau Canal ist ein Stück lebendige Geschichte an dem Sie teilhaben können!



KULTUR AM RIDEAU CANAL

Kanada ist berühmt für seinen herzlichen Empfang und am Rideau Canal ist das nicht anders. Der perfekte Ort, um in die lokale Kultur und das Leben vor Ort einzutauchen.

LOKALE SPEZIALITÄTEN

Das Markenzeichen Kanadas ist der Ahornsirup. Der Rideau führt unter anderem durch Lanark County, das sich selbst als Ahornsirup-Hauptstadt von Ontario betrachtet. Viele der Restaurants und Gaststätten, in denen Sie einkehren, werden Ahornsirupprodukte in irgendeiner Form auf der Speisekarte haben. Oder versorgen Sie sich in den lokalen Geschäften und Supermärkten, die sich entlang des Rideau befinden.

Die andere große kanadische Spezialität, der Sie begegnen werden, ist Poutine. Hauptsächlich mit der Nachbarprovinz Quebec verbunden, aber auch in ganz Ontario weit verbreitet, findet man Poutine überall entlang des Rideau. Dieses Gericht besteht aus Pommes Frites mit Käse und Bratensauce. Heute ist das Gericht so beliebt, dass es als Kanadas Nationalgericht bezeichnet wird!



ERHOLUNG

Der Rideau Canal wird von Parks Canada verwaltet und ist nahezu exklusiv ein Erholungsgebiet, da es fast keinen kommerziellen Verkehr gibt. Aus diesem Grund werden Sie auf Ihrer Reise viele Einheimische und Besucher sehen, die sich Zeit nehmen, um die Natur zu genießen. Zu den üblichen Aktivitäten gehören Bootfahren, Kanufahren, Angeln, Wandern, Radfahren, Stand Up Paddleboarding und Jet-Skiing.

TRINKEN IN ONTARIO

In Ontario wird Alkohol in Lebensmittelgeschäften nur selten verkauft. Er ist stattdessen hauptsächlich in separaten Geschäften vom Liquor Control Board of Ontario (LCBO) und Beer Stores erhältlich. Wir haben diese Läden unter „Einrichtungen vor Ort“ bei den jeweiligen Orten aufgelistet, damit Sie wissen, wo sich diese Geschäfte entlang des Kanals befinden. Alkohol kann natürlich auch in Restaurants, Bars, Pubs und anderen lizenzierten Räumlichkeiten erworben werden.

In Ontario gilt ein Flaschenverbot. Dies bedeutet, dass Sie keine offenen Flaschen, Dosen oder ähnliches mit alkoholischen Getränken in der Öffentlichkeit mitnehmen dürfen. Bei Verstoß kann eine Strafe und eine Verwarnung verhängt werden. Ihr Le Boat Hausboot gilt als privater Ort, deshalb dürfen Sie an Bord Alkohol konsumieren. Aber beachten Sie: Das Fahren unter dem Einfluss von Drogen oder Alkohol ist streng verboten.

Das gesetzliche Mindestalter für Alkoholkonsum in Ontario liegt bei 19 Jahren.

WÄHRUNG

Die Währung in Kanada ist der Kanadische Dollar und lokale Geschäfte akzeptieren keine ausländische Währung (inkl. US Dollar). Wenn Sie Geld tauschen möchten, die lokalen Banken haben Montag - Freitag von 10:00 - 17:00 Uhr geöffnet. In einigen Orten entlang des Rideau gibt es auch Geldautomaten. Bitte beachten Sie, dass eine Wechselgebühr anfallen kann.

OTTAWA

Ottawa, Kanadas Hauptstadt, ist eine vielseitige Stadt mit einem Mix aus Englisch und Französisch. Hier begegnen Sie kanadischem Kulturerbe und erleben beeindruckende nationale Sehenswürdigkeiten. Verlieren Sie sich in erstklassigen Museen und Galerien mit atemberaubenden nationalen Sammlungen.




OTTAWAS FASZINIERENDE MONUMENTE



Der Rideau Canal schlängelt sich mitten durch die Innenstadt von Ottawa, so dass Sie Ihr Boot verlassen und sofort in die kosmopolitische Atmosphäre der Stadt eintauchen können. Gehen Sie zum **Parliament Hill**, dem Standort des kanadischen Parlaments mit seiner spektakulären neugotischen Architektur, und machen Sie eine kostenlose Führung (nach Verfügbarkeit, Ticketvergabe beginnt morgens für den ganzen Tag). Während der Sommermonate findet auf der vorderen Rasenfläche des Parlaments die Wachablösungszeremonie statt und jeden Abend versammeln sich die Menschen für eine grandiose Musik- und Lichtshow, die auf das Hauptgebäude des Parlaments projiziert wird. Oder nehmen Sie jeden Mittwoch von Mai bis August an einem kostenlosen Yoga-Kurs auf dem vorderen Rasen teil.

Ottawa ist auch die Heimat einer großen Anzahl preisgekrönter Nationalmuseen, die sich im Innenstadtbereich konzentrieren. Von der weltweit größten Indoor-Sammlung von Totempfähnen, bis zu wertvoller Weltklasse- und indigener Kunst, Dinosaurierfossilien und Heldengeschichten aus der militärischen Vergangenheit des Landes sind Besucher eingeladen, das Beste Kanadas an einem Ort zu erleben (*bei Vorlage dieses Reiseführers erhalten Sie einen Rabatt von \$2 auf den Eintrittspreis für einen Erwachsenen im Canadian War Museum*). Ein besonderes Highlight ist die außergewöhnliche **National Gallery of Canada** - hier können Sie einige der besten Kunstwerke aus Kanada und der ganzen Welt bewundern. Draußen entdeckt man die Statue einer riesigen Spinne von Louise Bourgeois. Die Statue mit dem Titel Maman (französisch für Mutter) wirkt zwar einschüchternd, spielt aber auf Metaphern des Spinnens, Webens, Nährens und Schutzes als Ode an Bourgeois' Mutter an!



OTTAWAS FESSELNDE KULTUR UND GASTRONOMIE



Ottawas belebende kulturelle Sphäre erstreckt sich über die Museen hinaus und umfasst auch eine international renommierte Kunstszene.

Wo der Rideau Canal in den Ottawa River mündet liegt das neu renovierte National Arts Center. Es ist Kanadas führender Veranstaltungsort für darstellende Künste mit Tourneen beliebter Broadway-Aufführungen, Musik- und Tanzveranstaltungen. Wenn Sie kleinere Produktionen und Kleinkunst bevorzugen, erkunden Sie Ottawas blühende Theaterszene. Die **Great Canadian Theatre Company**, das **Ottawa Little Theatre** (bei Vorlage dieses Reiseführers erhalten Sie einen Rabatt von \$3 auf den normalen Ticketpreis des OLT) und **The Gladstone** präsentieren die besten lokalen Talente und im **La Nouvelle Scène** genießen Sie französische Aufführungen.

In den letzten Jahren boomte die kulinarische Szene in Ottawa und lokale Köche und Restaurants machten sich einen Namen. Nur einen kurzen Spaziergang entfernt von der Schleusentreppe kommen Sie zum geschäftigen **ByWard Market** mit Restaurants (wie **E18hteen**, ein bemerkenswertes, vielfach prämiertes Restaurant) sowie gemütlichen Pubs, die eine Vielzahl von lokalen Craft Bieren servieren. Wenn Sie ein typisch kanadisches Dessert probieren möchten, suchen Sie einen **Verkaufsstand für Beavertails**. Dort erhalten Sie handgemachtes Gebäck mit einer Vielzahl von süßen und herzhaften Belägen. Die **Elgin Street** verläuft parallel zum Rideau Canal und bietet Restaurants, Pubs und Nachtleben. Im **Viertel The Glebe**, südlich entlang des Rideau Canal, erwartet Sie eine trendige, urbane Atmosphäre. Es schließt die Bank Street und das kürzlich entwickelte **Lansdowne**-Gebiet ein, die beide kulinarische Highlights bieten. Egal, was Sie mögen, in Ottawa finden Sie sicherlich, wonach Sie suchen.

RESTAURANTEMPFEHLUNG: Ottawa hat eine Fülle von Restaurants in der ganzen Stadt. Wir empfehlen zum ByWard Market, zur Elgin Street oder zum Glebe-Viertel zu fahren.



OTTAWAS FANTASTISCHE FESTIVALS



Sommer ist die Zeit, um draußen zu sein und an einem der vielen Festivals von Ottawa teilzunehmen. Egal, welche Art von Musik-Fan Sie sind, in Ottawa sind Sie gut versorgt. Das **RBC Bluesfest** im Juli, eine der beliebtesten Veranstaltungen der Stadt, zieht jedes Jahr Top-Künstler an. Wenn Sie klassische Musik bevorzugen, ist das **Ottawa Chamberfest**, das größte Festival seiner Art in der Welt, perfekt für Sie. Sind Sie mehr ein Jazzliebhaber? Von Mitte Juni bis Anfang Juli ist das **TD Ottawa Jazz Festival** zu einem erstklassigen Sommerereignis geworden. Doch lieber eine Alternative zu diesen Events? **CityFolk** findet ein wenig später im Jahr im September statt und ist eine bunte, fünftägige Musik-, Tanz- und Gemeinschaftsfeier.

Abseits von der Musikszene findet am 1. Juli, dem **Canada Day**, das größte Fest und in Ottawa das größte Geburtstagsfest des Landes statt! Weitere wichtige Festivals sind das **Canadian Tulip Festival** im Mai und das **Tim Hortons Ottawa Dragon Boat Festival** mit kostenlosen Konzerten und Bootsrennen im Juni (21. bis 24. Juni).



DIE STADT ENTDECKEN



Ein Großteil des Stadtzentrums ist vom Kanal aus leicht zu Fuß erreichbar. Es gibt zudem ein weitreichendes Busnetz und viele Taxis.

Kanadas Hauptstadt ist ideal, um sie mit dem Fahrrad zu erkunden (buchen Sie Fahrräder bei Ihrer Buchung hinzu). Ottawa hat mehr als 600 km Erholungswege. Diese verbinden Parks, Gärten sowie nationale und historische Stätten in der ganzen Stadt. Der Weg, der entlang des Rideau Kanals führt, ist bei Einheimischen eine besonders beliebte Route. Und wem das noch nicht genug ist, der kann von Ende Mai bis Anfang September an den **NOKIA Sunday Bikedays** teilnehmen, für die extra mehr als 50 km Straße für Autos gesperrt wird. Etwas weiter entfernt, im Norden des Stadtzentrums, finden Sie den Gatineau Park, der schon zu Quebec gehört. Mit versteckten Wasserfällen, malerischen Ruinen und rund 200 km Wander- und Radwegen ist der **Gatineau Park** ein idealer Ort, um ein paar Stunden oder sogar den ganzen Tag zu verbringen.



Wenn Sie Ottawa lieber im Rahmen einer geführten Tour entdecken möchten, gibt es zahlreiche Touren und Sightseeing-Optionen. Mit den Hop-On-Hop-Off-Bussen der **Gray Line Ottawa** können Sie jeden Ort nach Belieben erkunden. Oder kombinieren Sie alternativ Land und Wasser bei der **Lady Dive Amphibus Tour**. Wenn Sie es vorziehen, sich gastronomisch durch eine Stadt zu probieren, können Sie das auf einer **C'est Bon Cooking Tour** durch mehrere Stadtviertel tun (bei Vorlage dieses Reiseführers erhalten Sie einen Rabatt von \$4 auf ein Ticket der *ByWard Market Courtyards Tour*. Vorabreservierung erforderlich!). Zu den einzigartigsten (und unheimlichsten) Touren zählen die **Haunted Walks**. Bereiten Sie sich darauf vor, im Laternenschein durch die Stadt geführt zu werden und erfahren Sie mehr über Ottawas dunklere Vergangenheit und die geheimsten Geistergeschichten (bei Vorlage dieses Reiseführers erhalten Sie einen Rabatt von 15% auf jede Tour, siehe Bild oben).

AUSSERHALB OTTAWAS



Auf Ihrer Bootstour nach Ottawa (oder auch auf dem Rückweg) können diejenigen mit Kindern (oder die im Herzen noch Kinder geblieben sind) einen Halt im **Mooney's Bay Park**, direkt neben der Hog's Back Lockstation, machen. Hier gibt es einen Kinderspielplatz, Grillstationen und einen Strand mit Schwimmbereich. Sie können auch ein Volleyballnetz oder Paddleboard mieten und sich austoben! Wenn Sie im Sommer kommen, können Sie sogar das größte Beach-Volleyball-Turnier in Nordamerika beim **Hope Volleyball Sommerfest** (14. Juli) sehen.

Neben Hog's Back Lockstation liegen die Hog's Back Falls. Diese spektakulären Wasserfälle markieren den Punkt, wo sich der Rideau Canal vom Rideau River trennt. Nach diesem Punkt verläuft der Rideau Canal in einem künstlich angelegten Becken durch Ottawa, bevor er sich durch die großartige, achtstufige Schleusentreppe neben dem kanadischen Parlamentsgebäude mit dem Ottawa River verbindet.



Bitte beachten Sie, dass sich die Ottawa Schleusen am Ende unseres Fahrgebietes befinden und nicht passiert werden können.

ENTDECKEN SIE MEHR

Für eine detaillierte Auflistung von allem, was Ottawa zu bieten hat, besuchen Sie ottawatourism.ca oder folgen Sie Ottawa Tourism auf:



MANOTICK & LONG ISLAND



Wenn Sie von Ottawa nach Süden fahren, kommen Sie durch die charmante Stadt Manotick. Schlendern Sie durch die Straßen und entdecken Sie kuriose Sehenswürdigkeiten. Besuchen Sie den **Gingerbread Man Confectionary Shop** für ursprüngliche kanadische Süßigkeiten. Weiter geht es zur **Watson's Mill**. Dieses faszinierende kleine Museum ist eine der wenigen verbliebenen Getreidemühlen Nordamerikas und verströmt den Charme der alten Welt (mehr unter watsonsmill.com).

Da es in Manotick selbst keine Liegeplätze gibt, empfehlen wir Ihnen, an der Long Island Schleusenstation anzulegen. Hier finden Sie eine der wenigen noch laufenden Drehbrücken entlang des Rideau Canals. Von diesen Liegeplätzen sind es ca. 4 km nach Manotick - eine 15-minütige Fahrradtour oder ein 45-minütiger Fußweg. Auf Ihrem Weg in die Stadt kommen Sie an der Nordspitze von Long Island durch den **David Bartlett Park** - der perfekte Ort für ein Picknick, um sich zurückzulehnen, abzuschalten und die Welt zu beobachten.

EINRICHTUNGEN VOR ORT: In Manotick gibt es ein Lebensmittelgeschäft

RESTAURANTEMPFEHLUNG: Black Dog Bistro, an der Kreuzung von Manotick Main St. und Tighe St.



DER FRISCH VERHEIRATETE GEIST

Watson's Mill soll angeblich vom Geist von Ann Crosby Currier heimgesucht werden. 1841 wurde Ann in eine wohlhabende amerikanische Familie geboren und heiratete 1861 den Miteigentümer von Watson's Mill, Joseph Currier. Die glücklichen Jungvermählten verbrachten einen Monat damit, die nördlichen USA zu bereisen, bevor sie nach Manotick zurückkehrten, um den einjährigen Jahrestag des erfolgreichen Betriebs von Josephs Mühle zu feiern. Es war am 11. März, als sie die Mühle durchquerten und sich durch eine Ansammlung von Riemen, Flaschenzügen und Maschinen schlängelten, dass die Tragödie passierte. Als Ann Currier die Treppe vom Dachboden in den zweiten Stock hinunterstieg, verfangt sie sich in einem sich drehenden Antriebsschacht und sie wurde tödlich verletzt, als sie gegen eine nahe gelegene Säule geworfen wurde.



Die Einheimischen behaupten, dass der Geist der frisch vermählten Braut noch immer die Mühle heimsucht und sie noch immer hinter dem Fenster im zweiten Stock zu sehen ist, wie sie verloren hinaus starrt. Andere haben behauptet, dass man an ruhigen Tagen sogar die zarten Schritte einer Dame im zweiten Stock hören kann - auch wenn niemand da ist!


BURRITTS RAPIDS



Der Ort liegt auf einer Insel zwischen dem Rideau River und dem Rideau Canal. Unternehmen Sie einen Spaziergang durch das schachbrettartig angelegte Burritts Rapids und erleben Sie inmitten einiger wundervoller, historischer Gebäude das frühere Kanada. Die charmante Hauptstraße hat sich seit über 200 Jahren kaum verändert. Da das Dorf recht klein ist, dauert eine Erkundung nur ca. eine halbe Stunde.

Möchten Sie lieber durch die idyllische Natur spazieren? Dann können Sie den **Tip to Tip Trail**, einen 2 km langen Naturspaziergang, entlangwandern, der Sie von einem Ende der Insel zum anderen bringt, entlang eines über 175 Jahre alten Erdwalls. Obwohl es schwer zu glauben ist, wurde diese Böschung von Hand mit Spitzhacke, Axt und Schaufel gebaut und hilft, den Kanal schiffbar zu halten!

Alternativ können Sie im **Rideau Woodlands Ramble** einen der schönsten Gärten Kanadas besuchen. Der Garten liegt südlich von Burritts Rapids und bietet eine Reihe malerischer Ausstellungsflächen (erfahren Sie mehr unter rideauwoodlandramble.com).



NICHOLSONS LOCKS



Nicholson's Locks besteht aus zwei Schleusenstationen, die eine Reihe von Stromschnellen am Rideau River umgehen. Die Upper Nicholson's Schleusenstation verfügt über eine von vier verbleibenden Holzdrehbrücken am Rideau Canal. Durch ihr cleveres Design kann eine einzelne Person die gesamte Brücke mit Muskelkraft drehen! Die erste Brücke dieser Art wurde bereits 1877 in Upper Nicholson's gebaut (und seither mehrfach erneuert).

Einen kurzen Spaziergang nördlich von Upper Nicholson's liegt der Weiler Andrewsville. Wenn Sie es heute sehen, würden Sie nie vermuten, dass es einmal ein beträchtliches Dorf war. Ein paar der ursprünglichen Häuser sind immer noch bewohnt und die Überreste des Andrewsville Staudamms sind in der Nähe noch sichtbar.

HERBST AM



RIDEAU CANAL



EMPFEHLUNG DER REDAKTION

Der Herbst ist eine magische Jahreszeit in Kanada mit ganz besonderen Reizen.

Die Tage sind noch sehr lang und warm, aber nie zu heiß. Und das Beste: Die Bäume haben sich von einer grünen Landschaft zu einer bunten Meer aus Rot, Orange, Rosa und Gelb gewandelt.

Das macht den Herbst auf dem Rideau so besonders.

Während die Farben im Frühling zart sind, im Sommer ausbleichen und im Winter, na ja, grau sind, sind Herbstfarben kraftvoll und auffällig. Mutter Natur erzeugt ein letztes farbenfrohes Bild, bevor der Winter eintrifft. Und nirgendwo auf der Welt ist diese jährliche Verwandlung der Natur spektakulärer als in Ontario, Kanada. Der perfekte Ort, um das Beste aus dem Herbst zu machen.

Wenn Sie auf den Seen, Flüssen und Kanälen des Rideau unterwegs sind, folgen Sie einer langen Geschichte. Die Wasserwege in dieser Region waren schon immer der traditionelle Weg der Fortbewegung. Sowohl Ureinwohner als auch frühe europäische Siedler nutzten die Flüsse von Ontario. So wurden Güter bewegt und Beziehungen zu fernen Menschen aufrechterhalten.

Da diese Pioniere jedes Jahr weiterzogen, sahen auch sie, wie sich die Ufer der Wasserstraßen in ihren Herbstglanz verwandelten - eine lebhaft Frühwarnung, dass der Winter kommen und die Flüsse und Seen bald einfrieren würden.



WANN MAN HERBSTFARBEN AUF DEM RIDEAU SIEHT

Um Ontario in seiner ganzen Farbenpracht zu erleben, empfehlen wir Hausbooturlaub etwa um Ende September bis Anfang Oktober. Wenn Sie zu früh reisen, haben die Blätter oft noch ihre grüne Farbe und im November haben die Bäume ihre schön gefärbten Blätter bereits verloren. Falls Sie spontan buchen möchten, können Sie auch den "**Leaf Tracker**" von Ontario Parks (ontarioparks.com/fallcolour) nutzen, der jeden Herbst die wechselnde Farbe der Blätter anzeigt!

MERRICKVILLE



Merrickville entwickelte sich zu Beginn des 19. Jahrhunderts um das Sägewerk von William Mirik (später Merrick) herum. Im Laufe der Jahre florierte die Stadt, zunächst durch den Rideau Canal in den 1830er Jahren und dann mit dem Anschluss an das Eisenbahnnetz in den 1880er Jahren. In den letzten Jahren hat sich Merrickville zu einer lebendigen Handwerker-Gemeinde und einem beliebten Ort für Besucher der Gegend entwickelt. Schlendern Sie durch die malerischen Straßen, die von viktorianischen Steinhäusern gesäumt sind, und tauchen Sie ein in die skurrilen Geschäfte, Künstlerateliers und charaktervollen Cafés, die diese reizvolle Stadt so einzigartig machen.

Diejenigen, die an einzigartigen Geschäften interessiert sind, finden bei **Mrs. McGarrigles Fine Food Shop** eine große Auswahl an handgefertigten Spezial-Sensorten und die **Wick Witch Candle Co.** ist ein besonderes Highlight für Liebhaber von Kosmetika. Inzwischen ist der **Downtown Ice Cream Shopp** einer von mehreren fabelhaften Läden, die darum wetteifern, das beste Eis am Rideau zu produzieren!



Wenn Sie sich durch die einheimischen Köstlichkeiten probiert und die Handwerksarbeiten bewundert haben, können Sie die Geschichte des Ortes bei einem Besuch im **Blockhouse Museum** Revue passieren lassen - einer wunderbar gepflegten Attraktion in einem historischen Blockhaus. Alternativ können Sie im Glasstudio von **Gray Art Glas** zuschauen, wie die traumhaften, mundgeblasenen Glaskreationen entstehen (*besuchen Sie greyartglass.com*).

Merrickville feiert dieses Jahr sein 225-jähriges Bestehen mit einer Vielzahl von Veranstaltungen (*Details finden Sie unter realmerrickville.ca*).

EINRICHTUNGEN VOR ORT: Alkohol- und Lebensmittelgeschäfte
RESTAURANTEMPFEHLUNG: Baldachin Inn, befindet sich an der Kreuzung bei der Schleuse



SMITHS FALLS

Smiths Falls liegt in den spektakulären Ontario Highlands und hat seinen Namen von Thomas Smyth, dem ursprünglichen Besitzer des Landes sowie den spektakulären Wasserfällen, die hier umgeleitet wurden, um den Rideau Canal zu bauen.

SMITHS FALLS HEISST SIE HERZLICH WILLKOMMEN

Smiths Falls ist der Standort der Basis von Le Boat am Rideau Canal und der ideale Ausgangspunkt für die Erkundung des Kanals. Unsere Basis befindet sich in einem historischen und befestigten, ehemaligen Schleusenwärterhaus und wir sind besonders stolz darauf, dass wir nun dazu beitragen, einen kleinen Teil des Rideau Canals als UNESCO-Weltkulturerbe zu erhalten. Denn dieser Naturraum ist ein unvergleichliches Erholungsgebiet für Einheimische und Touristen gleichermaßen.

Als größte Gemeinde zwischen Ottawa und Kingston bietet Smiths Falls alle Einrichtungen, die man von einer mittelgroßen Stadt erwartet - eine großartige Gelegenheit, sich mit Vorräten einzudecken, bevor Sie sich auf Ihr Hausboot-Abenteuer begeben. Aufgrund der Größe der Stadt mangelt es nicht an Geschäften und Restaurants. Entdecken Sie Kunsthandwerkprodukte und Designerlabels, bevor Sie sich bei einem Glas Wein (oder einem Bier von der **4 Degrees Brewing Company**, *Smiths Falls eigener Craft Beer Brauerei - mehr unter 4degreesbrewing.com*) in einem der zahlreichen Restaurants in Smiths Falls entspannen. Bei Vorlage dieses Reiseführers erhalten Sie eine kostenlose Probe in der Craft Beer Brauerei, wenn Sie mind. für \$10 einkaufen.



SMITHS FALLS REICHE LOKALE GESCHICHTE



Die Geschichte der Stadt Smiths Falls geht auf die Ankunft amerikanischer Flüchtlinge zurück, die der britischen Krone nach der amerikanischen Revolution treu blieben. Unter diesen Loyalisten war Thomas Smyth, ein früherer Mühlenbesitzer, nach dem die Stadt benannt wurde. Im Zuge des Baus des Rideau Canals kamen zahlreiche irische und schottische Arbeiter und blieben dann dauerhaft in der Region. Das Ende des neunzehnten Jahrhunderts brachte die Eisenbahnbindung und einen Wirtschaftsboom, als die Bevölkerung schnell wuchs und sich mehrere wichtige Industriezweige in Smiths Falls niederließen.

Eine dieser Industrien war die Hershey's Chocolate Fabrik, die zu Hochzeiten 750 Mitarbeiter beschäftigte. Dies führte dazu, dass Smiths Falls die Schokoladenhauptstadt von Ontario genannt wurde. Allerdings wurde die Fabrik 2008 geschlossen und der Standort wird nun von einem der größten medizinischen Marihuanaproduzenten Nordamerikas besetzt!

Diejenigen, die mehr über die Geschichte der Stadt erfahren möchten, können einen Stadtrundgang machen, bei dem sie die Vergangenheit und bemerkenswerte Architektur der Stadt erkunden; von einer historischen Mühle und einem alten Schulhaus bis hin zu den großen Häusern in der Innenstadt. (Sie können online unter smithsfalls.ca einen Audioguide für eine kulturelle und geschichtliche Tour herunterladen und die Stadt dann auf eigene Faust erkunden, im Besucherzentrum des Rathauses vorbeischaun, um einen Reiseführer zu kaufen, oder sich direkt unter 888-983-4124 in Verbindung setzen, um mehr über die offiziellen Touren mit einem ausgebildeten Reiseleiter erfahren).

SMITHS FALLS HISTORISCHE HIGHLIGHTS



DAS HERITAGE HOUSE MUSEUM ist ein elegantes viktorianisches Wohnhaus, in dem Sie in das Leben eines reichen viktorianischen Mühlenbesitzers und seiner Familie eintauchen können.

Verlieren Sie sich in acht malerisch eingerichteten Zimmern und den traumhaften Gärten und erleben Sie regelmäßig Ausstellungen, Kunstveranstaltungen, Tagesprogramm, Bildungsangebote und besondere Veranstaltungen, die hier das ganze Jahr über stattfinden.

Ein besonders interessantes Merkmal dieses Gebäudes sind die spiegelbildlichen Fassaden des Hauses - so konzipiert, dass man, egal aus welcher Richtung man sich dem Haus nähert, auf etwas trifft, das wie die Vorderseite des Hauses aussieht. (Bei Vorlage dieses Reiseführers erhalten Sie einen 2 für 1 Eintritt. Geöffnet vom 13. - 31. Mai an den Wochenenden von 10.00 bis 17.00 Uhr, 1. Juni - 31. Oktober am Mi, Fr und So von 10.00 bis 17.00 Uhr und Do und Sa von 12.00 bis 20.00 Uhr, Kontakt 613-283-6311 oder heritagehouse@smithsfalls.ca für weitere Informationen oder besuchen Sie die Website unter smithsfalls.ca/culture-recreation/museums-history/heritage-house)



**DAS RIDEAU CANAL
BESUCHERZENTRUM** liegt direkt am

Kanal. Es befindet sich in einer historischen Steinmühle aus dem 19. Jahrhundert und ist das wichtigste Besucherzentrum des gesamten Rideau Canal-Systems. Exponate erwecken die Geschichte des Kanals zum Leben, den Bau zwischen 1826 und 1831 sowie die Rolle des Kanals im Laufe der Geschichte und den Lebensstil entlang des Rideaus. (Geöffnet: 18. Mai - 8. Oktober: täglich 09:00-17:00 Uhr. Kontaktieren Sie 613-283-5170 oder RideauCanal-info@pc.gc.ca oder besuchen Sie die Website unter pc.gc.ca/en/lhn-nhs/on/rideau/activ/accueil_info)





OUTDOOR AKTIVITÄTEN IN SMITH FALLS



Smiths Falls bietet viele Möglichkeiten an Outdoor-Aktivitäten. Spazieren Sie durch einen der zahlreichen Parks der Stadt und gehen Sie am Strand im **Murphy Park** schwimmen. Wenn Sie etwas Aktiveres suchen - der **Catarqui Trail** und der **Rideau Trail** verlaufen beide durch Smiths Falls und bieten reichlich Gelegenheit zum Radfahren oder Wandern.

Golfliebhaber genießen nur einen Katzensprung südlich von Smiths Falls die Ruhe des Golfplatzes **des Lombard Glen Golf Club** oder des anspruchsvollen, von Wäldern gesäumten Golfplatzes des **Smiths Falls Golf & Country Club** – dem Heimatkurs von LPGA Champion Brooke Henderson! (Buchen Sie eine Runde bei lombardglen.com oder smithsfallsgolf.com. Bei Vorlage dieses Reiseführers erhalten Sie im **Smith Falls Golf & Country Club** einen kleinen Eimer Golfbälle gratis.)



Während der Sommermonate veranstaltet Smiths Falls an ausgewählten Donnerstagen "**Movies Under the Stars**" (besuchen Sie togethersmithsfalls.com für Termine). Schnappen Sie sich einen Liegestuhl oder ein Badetuch und fahren Sie hinunter zum **Centennial Park** (am Ufer des Rideau Canal, unterhalb des markanten Wasserturms von Smiths Falls), um einen kostenlosen familienfreundlichen Film auf einem großen aufblasbaren Bildschirm zu genießen. Pre-Show-Aktivitäten beginnen in der Regel gegen 19 Uhr und können alles von Gesichtsbemalung und Magie bis zu Ponyreiten und Live-Musik umfassen. Eine wunderbare Gelegenheit, in die Gemeinschaft von Smiths Falls einzutauchen (eine vollständige Liste der Veranstaltungen finden Sie unter smithsfalls.ca/culture-recreation/events).

RESTAURANTEMPFEHLUNG: Brunch bei NOAL Pantry, 6 Russel Street East (bei Vorlage dieses Reiseführers erhalten Sie eine Maple Cream Butter Tart gratis zu jeder Bestellung eines Hauptganges ab \$15) und zum Abendessen Chuckles Jack, 23 Russel Street East oder Café Whim, 7 Russell Street West

EINRICHTUNGEN VOR ORT:

Alkohol- und Lebensmittelgeschäfte (Your Independent Grocer, Modern Thymes Health & Bulk Food. C'est Tout ist eine wunderbare Bäckerei.). Wenn Sie angeln möchten, dann können Sie bei Canadian Tire, ganz in der Nähe unserer Basis, eine Angellizenz für \$30 erwerben (Tageslizenzen sind ab \$13 erhältlich).



DAS RAILWAY MUSEUM OF EASTERN ONTARIO ist in einem historischen Bahnhofgebäude aus dem frühen 20. Jahrhundert untergebracht. Die Station war bis 1979 in Betrieb. Im Anschluss plante die kanadische nationale Eisenbahngesellschaft den Bahnhof aufzugeben und zu demontieren.

Angesichts des Verlustes eines bemerkenswerten Stücks von Ontarios Eisenbahnerbe schlossen sich Anwohner und lokale Organisationen zusammen, um den historischen Bahnhof von Smiths Falls zu bewahren. Das Ergebnis war eine Abmachung im Jahr 1985, in der das Bahnhofgebäude gekauft und ein kurzer Gleisabschnitt von Canadian National gepachtet wurde. Damit wurde der Grundstein zur Gründung des Eisenbahnmuseums gelegt, welches bis heute auf dem Gelände beheimatet ist. Dieser Gemeinschaftsgeist prägt Smiths Falls bis heute.

Erkunden Sie die Sammlung des Museums mit Eisenbahnwagen, Inspektionsfahrzeugen sowie über 10.000 Artefakten und historische Urkunden. Das Museum beherbergt auch den einzigen verbliebenen Zahnarztwaggon in Nordamerika.

Sie können sogar eine Nacht in einem der zwei hölzernen Dienstwaggons aus dem Jahr 1940 verbringen - genau wie es die Eisenbahner von damals getan hätten! Die perfekte Art, eine Nacht vor oder nach Ihrem Le Boat Abenteuer zu verbringen. (Geöffnet: 10.00 bis 17.00 Uhr bis 12. Oktober, Kontakt 613-283-5696 oder info@rmeo.org für weitere Informationen oder besuchen Sie die Website unter www.rmeo.org)



ONTARIO'S HIGHLANDS ENTDECKEN

Lieben Sie es, abseits der Touristenströme die kleinen, versteckten Schätze des Landes zu erkunden? Ob Sie nach Ruhe oder Nervenkitzel suchen, Ontarios Highlands bieten eine Alternative zu den üblichen touristischen Hotspots. Nutzen Sie die Chance, Kanada mit all seinen charmanten und interessanten Regionen zu erkunden.

Ontarios Highlands umfasst sowohl Lanark County als auch das Ottawa Valley, ein wunderschönes unberührtes Gebiet. Obwohl sie nicht direkt vom Kanal aus erreichbar sind, empfehlen wir, sich am Anfang oder am Ende Ihrer Reise Zeit zu nehmen, um diese Region in vollen Zügen zu erkunden. Starten Sie mit einem Mietwagen ab Smiths Falls zu einem klassisch nordamerikanischen Road Trip. Denken Sie immer daran, der Weg ist das Ziel.

ROUTENVORSCHLAG FÜR EINEN ROAD TRIP

Während viele der besten Road-Trip-Erinnerungen spontan entstehen, möchten wir Ihnen einige der Top-Highlights von Ontarios Umgebung nicht vorenthalten:

- Fahren Sie zum **Port Emsley Drive-in Theatre (1)**.
- Kaufen Sie etwas Raffiniertes im **Balderson Cheese Store (2)**.
- Genießen Sie **Natur & Wandern in der Purdon's Conservation Area (3)** oder den **Blueberry Mountains (4)**. Im Juli findet hier die größte Orchideen-Ausstellung Nordamerikas statt.
- Drehen Sie eine Runde im **Calabogie Motorsports Park (5)** – Kanadas längster Rennstrecke.
- Gehen Sie auf Mineraliensuche bei **Aqua Rose Gems and Minerals (6)**.
- Lernen Sie bei **Deakin's on Mountainview B&B**, wie man den berühmten Ahornsirup herstellt **(7)**. (Bei Vorlage dieses Reiseführers erhalten Sie ein Glas Ahorngelee gratis.)
- Vergessen Sie die Zeit im einzigen Uhrenmuseum Kanadas - **The Canadian Clock Museum (8)**. (Bei Vorlage dieses Reiseführers erhalten Sie den Eintritt zum halben Preis.)
- Schlendern Sie durch **Petawawa Heritage Village**, einem typischen Pionier-Dorf **(9)**. (Bei Vorlage dieses Reiseführers erhalten Sie freien Eintritt für 1 Person.)
- Pflücken Sie Ihre eigenen Heidelbeeren auf der **Hugli's Blueberry Ranch (10)**. (Bei Vorlage dieses Reiseführers erhalten Sie eine hausgemachte Süßigkeit gratis.)
- Alle Adrenalin-Junkies kommen im **RiverRun Resort (11)**, bei **Wilderness Tours (12)** oder bei **OWL Rafting (13)** voll auf ihre Kosten. (Bei Vorlage dieses Reiseführers erhalten Sie 10% auf alle Leistungen von OWL Rafting.)
- Campen Sie im **Elements Luxury Tented Camp & Nature Spa. (14)**
- Gönnen Sie sich ein erfrischendes Bier in der **Whitewater Brewery. (15)**
- Über 500 Millionen Jahre alte Fossilien können Sie in den **Bonnechere Caves** bewundern. **(16)**
- Probieren Sie traditionellen kanadischen Butterkuchen im General Store, bevor Sie die historische Five-span stone bridge in **Pakenham** besuchen **(17)**.

- Nehmen Sie an einer persönlichen Tour zu kulinarischen Höhepunkten auf der **Good Food Tour in Almonte und Carleton Place (18)** teil (bei Vorlage dieses Reiseführers erhalten Sie 50% Rabatt auf ein Ticket.)
- Tauchen Sie in die Vergangenheit der Region ein und besuchen Sie das **Mississippi Valley Textile Museum (19)** oder **Carleton Place und Beckwith Heritage Museum (20)**.

MIETWAGEN-STATIONEN IN SMITHS FALLS

In Smiths Falls gibt es einige Mietwagen-Stationen:
Discount Car & Truck Rentals (weitere Infos unter discountcar.com oder Tel: 613-283-4419)
oder **Enterprise Rent-A-Car** (weitere Infos unter enterprise.ca oder Tel: 613-283-3700)



ENTDECKEN SIE MEHR...

Weitere Informationen zu Ontario's Highlands finden Sie auf comewander.ca oder folgen Sie Ontario's Highlands auf:



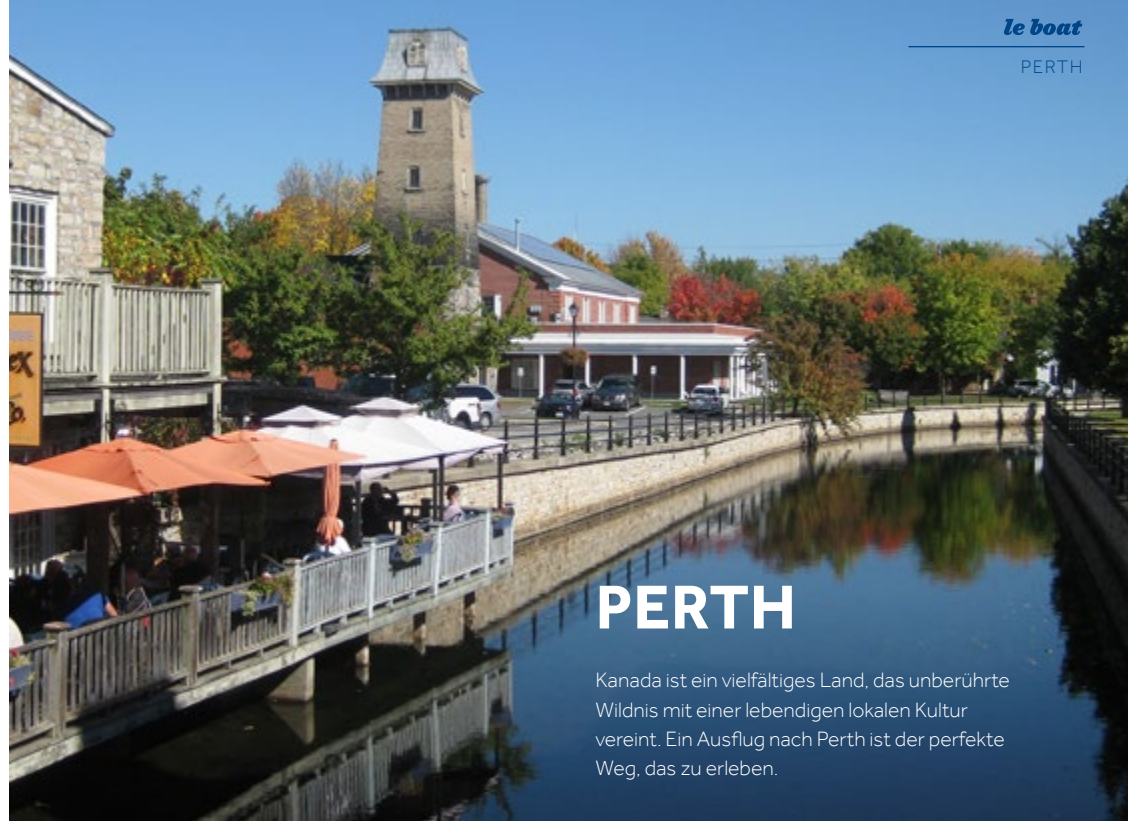
DER TAY CANAL



WUNDERBARE TIERWELT

Der Tay Canal, eine Abzweigung vom Rideau Canal, verbindet den Rideau Canal mit der Stadt Perth. Der Tay Canal ist mehr als nur ein Mittel zum Zweck, er ist auch einer der besten Tierbeobachtungsorte entlang des Rideau. Um den Tay Canal zu erreichen, biegen Sie beim Überqueren des Lower Rideau Lake in Richtung Beveridges Locks ab.

Wenn Sie den Kanal entlang fahren, kommen Sie in den Tay Marsh, ein Muss für jeden angehenden Ornithologen. Hier, in einem Meer von Binsen, finden Sie Reiher, Rauhschläger, Schwalben, Sumpfvögel und viele andere Tiere - einschließlich des berühmten kanadischen Seetauchers! Oder besuchen Sie die **Perth Wildlife Conservation Area**, wo Sie ungestört die Flora und Fauna beobachten können.



PERTH

Kanada ist ein vielfältiges Land, das unberührte Wildnis mit einer lebendigen lokalen Kultur vereint. Ein Ausflug nach Perth ist der perfekte Weg, das zu erleben.



ANLEGESTELLEN IN PERTH

Nachdem Sie den herrlichen Tay Canal durchfahren haben, erreichen Sie die wunderschöne Altstadt von Perth, die vor über 200 Jahren von schottischen Handwerkern erbaut wurde und für ihre Sandsteinarchitektur bekannt ist.

In der Nähe von Perth gibt es öffentliche Anlegestellen am Rande der Stadt, nur einen kurzen Spaziergang vom Zentrum entfernt (wenn Sie durch die Beveridges Locks gefahren sind, sollten Sie rechtzeitig sicherstellen, dass es freie Liegeplätze in Perth gibt. Der Schleusenwärter kann Ihnen hierbei evtl. behilflich sein. Der erste Dock in Richtung Perth ist öffentlich, anlegen ist hier verboten. Die Gewässer bei den Liegeplätzen sind sehr flach und es nicht möglich, rückwärts mit dem Heck anzulegen). Wegen der niedrigen Brücken ist es nicht möglich, direkt ins Zentrum von Perth zu fahren. Wenn Sie vorab die Verfügbarkeit der Liegeplätze selbst prüfen möchten, rufen Sie bitte 613-812-0020 an.



AKTIVITÄTEN IN PERTH



In Perth findet jeder etwas Interessantes! Perth hatte nie Angst davor, anders zu sein. Die Stadt stellte sogar einmal den größten Käse der Welt her (ein Mammutkäse mit einem Gewicht von 22.000 Pfund!). Dieser kreative Geist lebt in vielen Geschäften, Restaurants und lokalen Künstlern von Perth weiter.

Die Einzelhändler in Perth haben einen fantasievollen Marktplatz geschaffen. Von maßgeschneiderten Geldbörsen bis zu lokalen Künstlergemälden und wertvollen Funden aus der Ferne hat sich Perth über die Jahre als Einzelhandelsstandort für Einheimische und Besucher platziert. Ein Bauernmarkt findet jeden Samstag in einer Art Gewächshaus statt, dem **Crystal Palace**.



Perths kreativer Geist erstreckt sich auch auf die Künste. Perths Classic Theatre Festival zeigt, dass großartiges Theater nicht auf große Metropolen beschränkt sein muss. **Das Classic Theatre Festival**, eine professionelle Theatergruppe, bietet den ganzen Sommer lang Shows, Wandertouren und Events an (bei Vorlage dieses Reiseführers erhalten Sie 20% Rabatt auf eine Perth Classic Theater Festival Hauptbühnen Show oder ein Walking Play. Für weitere Informationen besuchen Sie classictheatre.ca).

Bei einem Besuch im **Perth Museum** können Sie mehr über die Geschichte der Stadt erfahren (bei Vorlage dieses Reiseführers erhalten Sie 10% Rabatt in dem Souvenirladen). Das Museum in einem historischen Herrenhaus aus Sandstein ermöglicht es Ihnen, in die faszinierende Geschichte der Stadt einzutauchen - von ihrer Gründung als Militärsiedlung bis hin zu ihrer Rolle als Kulisse für das letzte tödliche Duell in Kanada! Perth war auch die Heimat von "Big Ben", einem ikonischen kanadischen Springpferd, das die Kandier in den späten 1980er und frühen 1990er Jahren in Atem hielt. Inmitten des ruhigen, fünf Hektar großen **Stewart Parks** ist ihm eine sehenswerte Gedenkstätte gewidmet.

(Alle Events in Perth finden Sie auf perth.ca/calendar Touristeninformation: 866-326-1947).

EINRICHTUNGEN VOR ORT: Alkohol- und Lebensmittelgeschäfte.


PARTNER-ANLEGESTELLE: Ja (Seite 66).

PERTHS AUSSERGEWÖHNLICHE GASTRONOMIE



In den Straßen von Perth erwarten Sie preisgekrönte Restaurants mit innovativen Gerichten der kanadischen Küche. Wir empfehlen **The Stone Cellar** in der Gore Street (gehobene Küche) und **Fiddleheads** in einer schönen alten Steinmühle, von dessen Terrasse Sie einen wunderbaren Blick auf den Stewart Park genießen. Oder besuchen Sie das traditionelle **O'Reilly's Ale House**. In der Innenstadt von Perths gibt es 20 weitere Restaurants zur Auswahl!

Während der Zeit des Alkoholverbots war Perth berüchtigt für seine unterirdischen Brennereien. Genießen Sie ein Bier oder etwas Stärkeres von der, mittlerweile legalen, **Perth Brewery** (bei Vorlage dieses Reiseführers erhalten Sie eine kostenlose Führung mit Probe nach vorheriger Terminabsprache. Besuchen Sie auch perthbrewery.ca) oder den **Top Shelf Distillers** (bei Vorlage dieses Reiseführers erhalten Sie eine kostenlose Führung im Wert von \$10 pro Person. Besuchen Sie topshelldistillers.com).



DIE UMGEBUNG VON PERTH

Jenseits der Stadt Perth selbst erwarten Sie viele Attraktionen und Aktivitäten. Wenn Sie sich abseits des Kanals bewegen wollen, fahren Sie eine halbe Stunde mit dem Taxi von Perth zu **Wheeler's Pancake House, Sugar Camp und Museum**. Das familiengeführte Unternehmen im Herzen der Ahornsirup-Region, vereint ein Pfannkuchenhaus mit einer Reihe von Museen und Wanderwegen (besuchen Sie die Webseite unter wheelersmaple.com).

Alternativ, eine 15-minütige Taxifahrt südlich von Perth, auf der Nordseite des Big Rideau Lake, finden Sie das öffentliche Freizeitgelände von **Murphy's Point Provincial Park**. Dieser 3.060 Hektar große Park bietet idyllische Wanderwege sowie eine restaurierte Mine aus dem frühen 20. Jahrhundert. Hier können Sie geführte Touren der Silver Queen Mica Mine und sogar Geisterwanderungen unternehmen.



RIDEAU FERRY

Das spektakuläre südliche Tor zwischen dem Big Rideau Lake und dem Lower Rideau Lake.

Rideau Ferry liegt an dem schmalen Wasserstreifen, der den Big Rideau Lake mit dem Lower Rideau Lake verbindet. Obwohl die Fähre, von der das Dorf seinen Namen bezieht, längst verschwunden ist, da die ursprüngliche Fährverbindung 1874 durch eine Brücke ersetzt wurde, verfügt die Stadt über gute Anlegemöglichkeiten und Dienstleistungen für Bootsfahrer.

Die starke Verbindung der Stadt mit den Rideau Lakes zeigt sich durch viele Festivals und Veranstaltungen auf dem Wasser - darunter zahlreiche Angel-Derbys und eine alle zwei Jahre stattfindende **Vintage Boat Regatta**, die es bereits seit 1897 gibt.

Rideau Ferry ist auch die Heimat der **Rideau Ferry Conservation Area**, einem 10 Hektar großen öffentlichen Erholungsgebiet am Ufer des Lower Rideau Lake - ein schöner Ort, um sich am Ende des Tages zu entspannen.



Etwas außerhalb von Rideau Ferry, 2,4 km nordwestlich der Stadt, liegt **Coutts Country Flavors**. Ein Bauernhof der vierten Generation, der eine Vielzahl von lokalen Produkten, Backwaren und vor allem ein Sortiment von Bio-Ahornsirups produziert! Der Hof zapft rund 5.800 Ahorn-Bäume an, um mehr als 36 verschiedene Produkte herzustellen, von 4l Flaschen Ahornsirup bis hin zu Süßigkeiten, Marinaden und Senf (*bei Vorlage dieses Reiseführers erhalten Sie eine gratis Probe von Coutts Maple Syrup. Weitere Infos unter couttscountryflavours.com*).

RESTAURANTEMPFEHLUNG: CC's On the Rideau, direkt am Wasser gelegen mit einer schönen Aussicht über den Rideau und eigenen Liegeplätzen (*bei Vorlage dieses Reiseführers erhalten Sie eine Vorspeise zum halben Preis bei Bestellung von zwei Hauptgerichten*).

EINRICHTUNGEN VOR ORT: Alkohol- und Lebensmittelgeschäfte sowie eine private Marina



GEISTER AN DER FÄHRE!

Die Siedlung bei Rideau Ferry war ursprünglich als Oliver's Ferry bekannt, nach der Familie Oliver, die eine Fährverbindung über den Rideau führte. Eine Legende besagt, dass der Fährmann, Herr Oliver, es oft ablehnte, Reisende nach Einbruch der Dunkelheit mitzunehmen, und stattdessen anbot, sie in seinem Haus aufzunehmen. Doch am Morgen sahen die Nachbarn von Herrn Oliver selten, dass die Reisenden abreisten! Die Geschichten gehen weiter, dass Jahre später, als die Oliver-Residenz demontiert wurde, um Platz für die neue Brücke zu machen, menschliche Knochen in den Wänden und Böden gefunden wurden! Ob die Legenden des mörderischen Mr. Oliver wahr sind oder nicht (offiziell wurden noch keine Skelette gefunden ...), zeitgenössische Berichte beschreiben, dass Mr. Oliver ein ziemlich böswilliger Mensch war, der während eines Streits mit seinen Nachbarn sein vorzeitiges Ende fand!



DER GESCHMACK KANADAS

Kombinieren Sie den leckeren **Ahornsirup** mit diesem einfachen Rezept für leckere kanadische **Pfannkuchen**:

ZUTATEN

- 100g Mehl
- 1 Esslöffel Backpulver
- 250ml Milch
- 3 Eier

ZUBEREITUNG

- Vermischen Sie das Mehl und das Backpulver. Geben Sie Milch und die Eier dazu und verrühren Sie alles zu einer cremigen Masse.
- Geben Sie etwas Butter in eine Pfanne und stellen Sie diese auf mittlere Hitze.
- Geben Sie die Masse in die Pfanne (ca. 4 Esslöffel pro Pfannkuchen). Braten Sie die Pfannkuchen, bis sie auf beiden Seiten goldbraun sind. Heiß reservieren.

INDIGENE KULTUR UND DER RIDEAU CANAL

EMPFEHLUNG DER REDAKTION

Ontario hat eine reiche und vielfältige indigene Geschichte und Kultur.

Kanadas indigene Gemeinschaften bestehen aus First Nations (Ureinwohner), Inuit und Métis -Nachkommen von Ureinwohnern, die Tausende von Jahren in Kanada lebten, bevor Forscher aus Europa ankamen.

In Ontario überwiegen die Ureinwohner. Allein hier gibt es 133 verschiedene Gemeinschaften, die eine große Vielfalt an unterschiedlichen Geschichten, Sprachen und Überzeugungen abdecken. Eines jedoch, das alle Ureinwohner-Kulturen teilen, ist die Verbindung zu den atemberaubenden Landschaften und der Natur von Ontario. Um Kanadas Kultur wirklich zu erleben und die spektakuläre Schönheit seiner Landschaft zu schätzen, ist es wichtig, die Kultur und das Erbe der indigenen Völker zu verstehen.

EINE KOMPLEXE GESCHICHTE

Viele indigene Gemeinschaften hatten sich über Tausende von Jahren entwickelt, bevor die europäische Kolonisierung im 15. Jahrhundert begann. Diese Gemeinschaften reichten von nomadischen Jägern bis hin zu sesshaften landwirtschaftlichen Gesellschaften. Demokratische Prozesse waren in vielen dieser Gesellschaften üblich, und es wird oft gesagt, dass die amerikanische Verfassung stark vom Irokesen-Regierungssystem beeinflusst wurde.

Indigene Völker haben in den vergangenen Jahrhunderten viele Herausforderungen erlebt. Mit der Ankunft der Europäer kamen viele neue Krankheiten, gegen die die indigenen Völker keine Immunität hatten. Zudem folgten oft jahrhundertelange territoriale Streitigkeiten und Gewalt zwischen den indigenen Völkern und kolonialen europäischen Streitkräften.

Die Versuche europäischer Dominanz gipfelten im indianischen Schulsystem des 19. und 20. Jahrhunderts. Diese Schulen sollten die Assimilation indigener Kinder in die europäisch - kanadische Gesellschaft erzwingen. Kinder wurden bestraft, oft brutal, weil sie ihre eigenen

Sprachen sprachen oder ihren traditionellen Glauben praktizierten.

Trotz dieser Schwierigkeiten haben indigene Kulturen überlebt und sind sogar gediehen. Heute gibt es in Kanada 3.100 Indianerreservate, in denen indigene Gemeinschaften ihre einzigartigen Identitäten, Sprachen und Kulturen bewahren. Das Selbstverständnis und die Rückbesinnung indigener Bevölkerungsgruppen nehmen ebenfalls rasch zu, und mit diesem Anstieg wird mehr politisches Gewicht und kultureller Einfluss verbunden sein.

UREINWOHNER UND DIE WASSERSTRASSEN VON ONTARIO

Die Wasserwege von Ontario wurden von den Ureinwohnern seit Tausenden von Jahren genutzt, bevor der Rideau Canal überhaupt in Aussicht gestellt wurde.

Kanus zu bauen, um diese Wasserstraßen zu bereisen, war eine hochgeschätzte Fähigkeit in indigenen Gemeinschaften. Die frühesten Boote wurden „Einbaumkanus“ genannt, da man hier ausgehöhlte, ganze Bäume verwendete.


Archäologen haben Artefakte aus Kupfer an mehreren Stellen entlang des heutigen Rideau-Kanals entdeckt, die teilweise über 5000 Jahre alt sind. Dieses Kupfer stammt höchstwahrscheinlich aus den Gruben im Lake Superior in Michigan - was bedeutet, dass das Tal des Ottawa River seit prähistorischen Zeiten eine wichtige Handelsroute war!

Viele Städte entlang des Rideau Canals begannen tatsächlich als Handelsposten der Ureinwohner. Siedlungen, an denen Sie vorbeifahren werden, einschließlich Burritt Rapids, Merrickville und Perth, wurden alle auf den Handelsplätzen der Ureinwohner gebaut. Der Name Ottawa selbst kommt sogar von dem Algonkin-Wort 'adawe', was 'handeln' bedeutet!

WAS SIE ERLEBEN KÖNNEN!

Es gibt viele Orte entlang des Rideau Canal, wo Besucher von indigenen Völkern begrüßt und ermutigt werden, sich an traditionellen Aktivitäten zu beteiligen. Es gibt keinen besseren Weg, diese lebendigen Kulturen und Bräuche zu erleben.

- Unser Basisort, Smiths Falls, feiert jeden Sommer die indigene Kultur mit einer historischen Pow Wow-Zeremonie. Das traditionelle **The Spirit of the Drum Pow Wow** (9.-10. Juni) bietet traditionelle indigene Musik, Tanz und Trommeln - es ist kostenlos und jeder wird ermutigt mitzumachen!
- Auf Victoria Island im Herzen von Ottawa befindet sich ein historisches Dorf der Ureinwohner. Indigene Kulturbotschafter von **Aboriginal Experiences** bieten Besuchern eine unvergessliche und aufschlussreiche Führung. Traditionelle Handwerks-Workshops, ein Einblick in die Küche der Ureinwohner und eine interaktive Pow Wow-Tanzperformance bieten eine einzigartige Möglichkeit, die Kultur der Ureinwohner zu erleben.
- Abseits vom Rideau Canal ist ein Besuch der Insel Manitoulin ein Muss. Der Name der Insel kommt vom Odawa-Wort Manidoowaaling, was "Höhle des Geistes" bedeutet. Der Begriff bezieht sich auf eine Unterwasserhöhle, in der einst ein kraftvoller Geist lebte. Die **Great Spirit Circle Trail** Tourengruppe gibt Ihnen die Möglichkeit, die spektakuläre Insel im Rahmen von naturbasierten und kulturellen touristischen Aktivitäten aus einer indigenen Perspektive zu erleben.



WUSSTEN SIE SCHON?

Die Ureinwohner schnitzten Gänse- und Entenmodelle aus Zedernholz, um sie auf dem Wasser zu platzieren und so Vögeln einen sicheren Landeplatz vorzutauschen, damit sie sie fangen und als Nahrungsquelle nutzen konnten.

BUCHEMPFEHLUNG

Erfahren Sie mithilfe dieser interessanten Lektüre noch mehr über die Ureinwohner Kanadas:



- Indian Horse von Richard Wagamese
- Birdie von Tracey Lindberg
- Indigenous Writes: A Guide to First Nations, Metis, and Inuit Issues in Canada von Chelsea Vowel



PORTLAND



Portland ist ein kleines Dorf am Big Rideau Lake. Es gibt mehrere einzigartige Geschäfte in der Stadt - einschließlich Antiquitätenläden mit begehrten Sammlerstücken. Etwas weiter östlich der Stadt erreichen Sie den **Cataraqui Trail**. Dieser Ganzjahres-Wanderweg verläuft etwa 103 km von Smiths Falls im Osten bis nach Strathcona im Westen. Erleben Sie die atemberaubende Natur Ontarios zu Fuß oder mit dem Fahrrad.

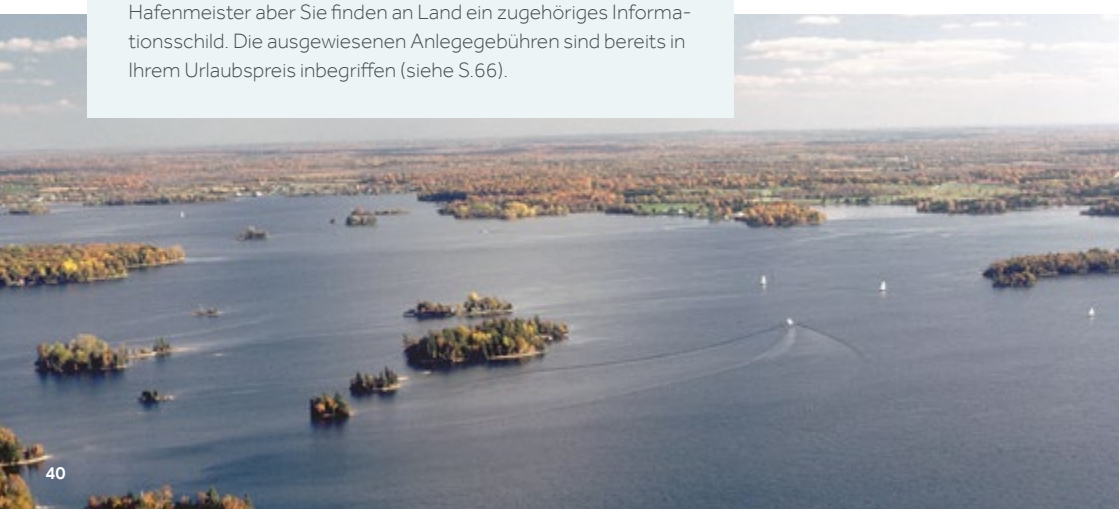

EINRICHTUNGEN VOR ORT: Alkohol- und Lebensmittelgeschäfte.

RESTAURANTEMPFEHLUNG: The Galley Restaurant direkt am Wasser gelegen mit einem wunderschönen Blick über den Hafen.



ANLEGESTELLEN IN PORTLAND

Wenn Sie in Portland ankommen sehen Sie geradeaus den Bayview Yacht Harbor. Wenn Sie näher heran fahren erkennen Sie die Len's Cove Marina hinter einer Kurve auf der rechten Seite. Fahren Sie in Richtung Len's Cove Marina. Linker Hand sehen Sie das Galley Restaurant. Auf dessen linker Seite befindet sich der Stadtanleger, an dem Sie anlegen können. Es gibt dort keinen Hafenermeister aber Sie finden an Land ein zugehöriges Informationsschild. Die ausgewiesenen Anlegegebühren sind bereits in Ihrem Urlaubspreis inbegriffen (siehe S.66).



WESTPORT



Westport ist ein reizendes Dorf, das seine Besucher herzlich willkommen heißt. Der perfekte Halt, um den gastfreundlichen Charme einer kanadischen Kleinstadt zu erleben.

Westport bietet viele Aktivitäten und eine Vielzahl an Geschäften und Einrichtungen, gepaart mit kanadischer Gastfreundschaft. Tauchen Sie ein in bezaubernde Boutiquen, eine fantastische kleine Bäckerei, süße Cafés und Eisdielen oder entdecken Sie zwei nahe gelegene Golfplätze und die Badestrände. Naturliebhaber können eine Wanderung in der **Foley Mountain Conservation Area** machen und eine der besten Aussichten auf den Rideau vom Spy Rock genießen.

Halten Sie im Sundari Day Spa mit schönem Blick über den Westport Pond. Weinliebhaber sollten sich eine Weinprobe im **Weingut Scheuermann** nicht entgehen lassen - mit spektakulärem Blick auf die umliegenden Weinberge und Landschaften! (Geöffnet von Montag bis Mittwoch 11 bis 18 Uhr / Donnerstag bis Sonntag 11 bis 20 Uhr, weitere Infos unter scheuermannwinery.com)



EINRICHTUNGEN VOR ORT: Alkohol- und Lebensmittelgeschäfte (darunter der prämierte Kudrinko's Ltd. Shop und der Feinkostladen Rosie Yumski's Fine Foods)

RESTAURANTEMPFEHLUNG: The Cove Country Inn, familiengeführtes Restaurant in einem historischen Gebäude von 1876 mit schöner Aussicht über den kleinen See. Regelmäßig Live-Musik und Jazz-Abende.



ANLEGESTELLEN IN WESTPORT

Die Anlegestellen befinden sich an einer kleinen vorgelagerten Insel. Bitte beachten Sie, dass Sie die Insel wegen einer niedrigen Fußgängerbrücke nicht komplett umrunden können. Sie können an beiden Seiten der Insel anlegen. Allerdings haben nur die Anleger an der rechten Seite Landstromanschluss und Frischwasserzugang (unter 613-273-2191 erreichen Sie die Verwaltung von Westport für weitere Informationen). Die Kosten für die Anlegestelle sind bereits in Ihrem Urlaubspreis inbegriffen (siehe S.66).





NEWBORO




Als Fischer- und Einkaufsparadies ist Newboro ein wunderbarer Zwischenstopp am Rideau Canal.

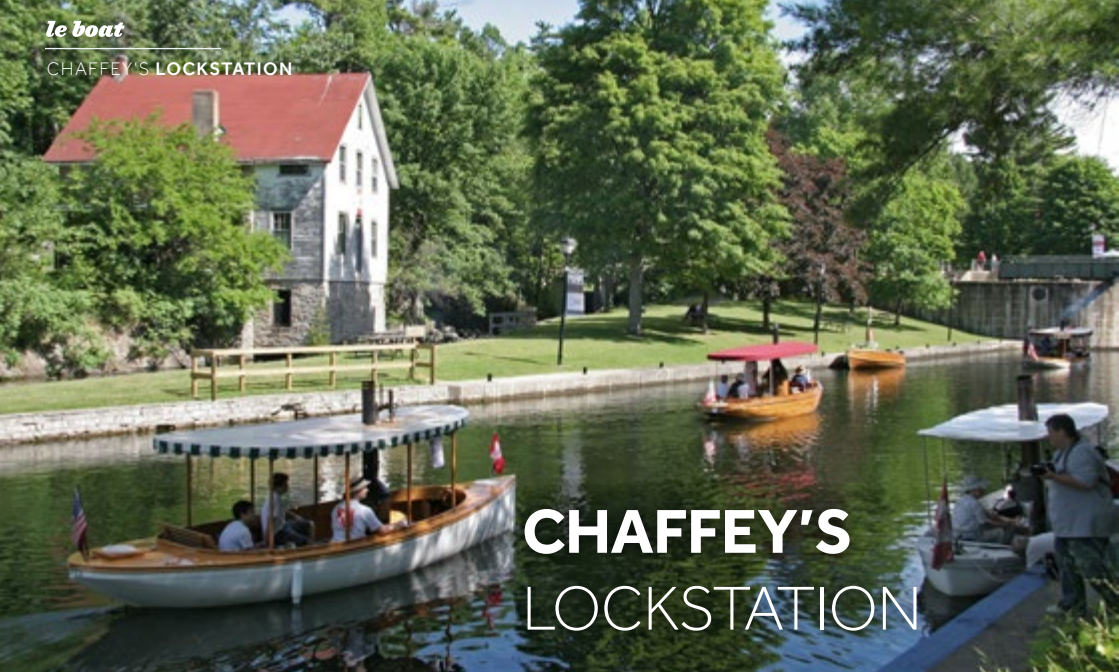
Das Dorf Newboro ist ein beliebter Ort für Angler, die einen der großen Forellenbarsche, die den Newboro Lake bevölkern, fangen möchten. Es ist aufgrund seiner Lage neben der Newboro Schleusenstation auch ein beliebter Stopp für Bootsfahrer. Es ist ein guter Ort, um Vorräte aufzustocken oder ein ruhiges Mittag- oder Abendessen in einem der schönen Restaurants zu genießen.



Shopping-Liebhaber sollten **Kilborn's** nicht verpassen - ein fantastisches, einzigartiges und vielseitiges Einkaufserlebnis im Herzen des historischen Newboro. Kilborn's hat seinen Namen von Oberst John Kilborn, einem Gefangenen der Vereinigten Staaten im Krieg von 1812, der entkam und sich schließlich in Newboro niederließ. Nach dem Erreichen des höchsten Ranges für ein Mitglied der Miliz wurde er später Repräsentant in der gesetzgebenden Versammlung von Upper Canada, Postmeister und Richter. (Erfahren Sie mehr unter kilborns.ca). Das nahe gelegene Stirling Lodge Hotel & Restaurant befindet sich in seinem ursprünglichen Wohnhaus von 1832.

RESTAURANTEMPFEHLUNG: Stirling Lodge mit seinen schönen Gärten, nicht weit von den Liegeplätzen entfernt. Oder The Stagecoach Inn Restaurant neben Kilborn's.





CHAFFEY'S LOCKSTATION



In Chaffey's Lockstation, wo das unvergessliche Opinicon zu Hause ist, trifft der Charme der alten Welt auf modernen Luxus.

Chaffey's Lockstation steht auf einer schönen Landenge zwischen dem Indian Lake und dem Opinicon Lake. Hier finden Sie das Lockmaster's House Museum mit Ausstellungen zum frühen Leben an der Schleusenstation. Ein Stopp in Chaffey's Lockstation ist auch die perfekte Gelegenheit, um die faszinierende Natur Ontarios zu genießen, während Sie auf dem Cataragui Trail wandern. Dieser Ganzjahres-Trail führt durch Chaffey's Lockstation und folgt einer alten Eisenbahnlinie.

DAS OPINICON

Das wahre Highlight von Chaffey's Lockstation ist das **Opinicon Resort**. Ein Feriendorf, in dem der Charme der alten Welt mit modernem Luxus zusammentrifft. Genießen Sie einige der fantastischen Annehmlichkeiten, die hier geboten werden, bevor Sie sich im historischen Speisesaal des Resorts verwöhnen lassen. Das Gebäude wurde in den 1870er Jahren als private Residenz erbaut. Die erstklassige Lage des Hotels am Ufer des Sees Opinicon machte es zu einem Anziehungspunkt für Touristen und Angler. Im Jahr 1921 wurde das Gebäude, nachdem es mehrfach den Besitzer wechselte, von W. E. Phillips gekauft und als Opinicon Club wiedereröffnet.

Das Opinicon, das in den folgenden 90 Jahren von der gleichen Familie geführt wurde, war sowohl für Bootsfahrer als auch für Urlauber ein beliebter Ort. Jeden Sommer entwickelte sich eine eng verbundene Gemeinschaft zwischen den Familien und Gästen, die oft wochenlang blieben.



Im Laufe der Zeit begann der Ruhm der Opinicon zu verblassen und als mehr und mehr der Gebäude verfielen, wurde das Resort gezwungen, zu schließen.

Das Opinicon wurde im Jahr 2012 zum Verkauf angeboten und fand neue Eigentümer. Renoviert und modernisiert, unter Erhaltung des Charmes der alten Welt, konnte die "Große alte Dame des Rideau" 2015 wieder für Gäste, Tagesbesucher und Restaurantbesucher geöffnet werden. *(Um mehr zu erfahren, besuchen Sie opinicon.com oder rufen Sie 613-359-5233 an).*

RESTAURANTEMPFEHLUNG: Es ist wahrscheinlich keine Überraschung, dass das **Opinicon**, direkt neben den Schleusen gelegen, unser empfohlenes Restaurant für einen Zwischenstopp in Chaffey's Lockstation ist.





WUSSTEN SIE SCHON?

Der Boden der Schleusenammer bei Davis Lock wurde ursprünglich aus Holz gebaut, da es schneller und billiger zu bauen war. Der Architekt des Rideau, Colonel By, bemerkte, dass Holz, wenn es unter Wasser bleibt, fast so haltbar wie Stein sein kann!

DAVIS LOCK

Davis Lock ist eine der ruhigsten Schleusenstationen am Rideau und sehr idyllisch umgeben von einem schönen Park voller Wildtiere - der perfekte Ort, um ein Picknick zu genießen und zu entspannen.



Davis Lock ist nach Walter Davis Jr. benannt, der zu Beginn des 19. Jahrhunderts ein Sägewerk in der Gegend baute. Nach einem kurzen Spaziergang über das Wehr kommen Sie zu einem originalen, wehrhaft gebauten Schleusenwärterhaus von 1842. Es ist eines der besten Beispiele für ein zu Verteidigungszwecken errichtetes Schleusenwärterhaus entlang des Rideau Canals. Nachdem das Gebäude über Jahre hinweg den Schleusenwärtern diente, wurde es 1999 komplett renoviert und dient heute als Ferienhaus.



JONES FALLS



Jones Falls gehört zu den schönsten Schleusenstationen entlang des Kanals und liegt in einer ruhigen Parklandschaft mit einer Ansammlung historischer Gebäude, die besichtigt werden können. Gehen Sie die Stufen hinauf zum Haus des Schleusenwärters, das aus Sorge vor Angriffen extra wehrhaft gebaut wurde. Mittlerweile ist es liebevoll im Stil des 19. Jahrhunderts restauriert worden - komplett mit kostümierten Akteuren, die historische Details zeigen und erklären. Begeben Sie sich im Anschluss zur eigenen Schmiede, die sich am Ufer des Schleusenbeckens von Jones Falls befindet, und erleben Sie Live-Vorführungen! (Geöffnet: 18. Mai bis 3. September, täglich 9-17 Uhr).



Für eine wunderschöne landschaftliche Wanderung, machen Sie einen kurzen Abstecher (6 km) zu den Rock Dunder **Hiking Trails** südlich von Jones Falls. Diese Gegend bietet einige der besten Aussichten auf das Rideau-System - ein Muss für alle, die die Natur lieben! (Der Rock Dunder Hiking Trail wird vom Rideau Waterway Land Trust verwaltet und Sie benötigen eine Tageskarte für die Wanderung. Tageskarten können für \$ 10 pro Fahrzeug/ Gruppe online erworben werden: rwl.org/community-lands)



Wenn Sie Vorräte auffüllen müssen, besuchen Sie Wendys Country Market 7,4 km östlich von Jones Falls. Ein traditioneller Hofladen, wo Sie sich mit lokalen Produkten sowie zubereiteten Speisen versorgen können. Sie können sogar einen Picknickkorb oder Vorräte direkt zu Ihrem Boot bestellen! (Für weitere Informationen besuchen Sie die Website wendyscountrymarket.com oder rufen Sie 613-928-2477 an).

JONES FALLS SCHLEUSEN UND STAUDAMM

Das wahre Highlight von Jones Falls ist die Schleusenstation selbst, mit dem größten Höhenunterschied aller Schleusenstationen entlang des Rideau (satte 18 m!). Der Schleusenkomplex besteht aus einer spektakulären Treppe mit drei Schleusen, einem Wendebecken, einer oberen Schleuse und einem bemerkenswerten Damm von 110 m Länge.

Der Steinbogenstaudamm in Jones Falls, ein Wunderwerk aus dem 19. Jahrhundert, wurde von über 260 kanadischen und schottischen Arbeitern gebaut und war der größte Damm in Nordamerika, als er 1832 fertiggestellt wurde. Solch ein großer Damm war nötig, da mehrstufige Stromschnellen, die durch eine Schlucht mit felsigen Ufern hinabstürzten, diesen Abschnitt des Rideaus für große Flussschiffe unpassierbar machten. Durch den Damm wurde oberhalb ein künstlicher See geschaffen, der diese Stromschnellen überflutete und einen schiffbaren Wasserweg für große kommerzielle Handels- und Dampfschiffer ermöglichte.

Die vier Schleusen selbst sind genauso bemerkenswert. Sie sind herrlich gebaut und haben viele ihrer ursprünglichen Merkmale bis heute behalten. Jede überwindet etwa 5 m - eine Höhendifferenz, die Anfang des 19. Jahrhunderts als gefährlich galt und die Verwendung speziell verstärkter Schleusentore erforderte.



DER "FLÜSTER-STAUDAMM"

Der Staudamm der Jones Falls wird manchmal als "Flüster-Staudamm" bezeichnet. Wenn man am Aussichtspunkt nahe der Spitze steht, kann man deutlich die Stimmen von jemandem hören, der auf der anderen Seite des Damms in 110 m Entfernung steht! Dieser eigenartige Effekt ist auf die Krümmung des Staudamms und die Verwendung von Sandstein anstelle von Mörtel im Staudambau zurückzuführen.



KEN W. WATSON'S TIPPS ZUM RIDEAU CANAL

EMPFEHLUNG
DER REDAKTION



Ken W. Watson ist einer der vielen farbenfrohen Charaktere, die Sie auf dem Rideau treffen. Er zog 1995 an die Ufer des Rideau Canal und hat eine Vorgeschichte in Geologie und Technologie. 1996 gründete er eine Internetseite über den Rideau Canal (RideauCanal.ca),

die die derzeit größte Informationssammlung über den Kanal darstellt! Ken hat auch mehrere Bücher über das Kulturerbe verfasst und veröffentlicht, ist ein begeisterter Bootsfahrer (sowohl Motor- als auch Padelboote) und wird von vielen als die maßgebliche Informationsquelle zum Rideau Canal angesehen. Wir bei Le Boat hatten das Glück, ihn zu einem Interview zu treffen:

Le Boat: Was sollten Urlauber wissen, die den Rideau zum ersten Mal besuchen?

Ken: Nun, zuerst einmal, es ist nicht wirklich ein Kanal - es ist eine Wasserstraße. Man denkt an einen Kanal als geraden Graben. Aber der Rideau ist eine Reihe von Flüssen und Seen, die durch Schleusen miteinander verbunden sind - nur 10% des Rideau sind menschengemacht! Es ist also eine viel abwechslungsreichere Erfahrung. Das ist eines der Merkmale des Rideau. Es ist kein einseitiges Erlebnis, bei dem man sich in einer städtischen, ländlichen oder natürlichen Umgebung befindet, sondern eine Kombination aus allen dreien. Manchmal in einem sehr kurzen Abstand. So können Sie in einer geschützten Bucht Vögel beobachten und dann um die Ecke biegen, und es gibt ein Multi-Millionen-Dollar-Häuschen. So bietet jeder Abschnitt, den Sie erkunden, etwas anderes.

Le Boat: Welchen Rat würden Sie Leuten geben, die den Wasserweg in diesem Sommer mit einem Le Boat Hausboot erleben?

Ken: Der Rideau ist einfach zu befahren, es ist eine historische Wasserstraße, die von Parks Canada betrieben wird und für den Freizeitbootfahrer geeignet ist. Ob Sie Bootserfahrung haben oder nicht, der Rideau ist ein wunderbarer Ort für einen Trip auf dem Wasser und Sie sind nie weit weg von Menschen. Die Schleusenwärter sind immer sehr freundlich und hilfsbereit. Es gibt im Grunde keinen kommerziellen Verkehr auf dem Rideau, also ist es einfach und, ehrlich gesagt, macht Spaß!

Le Boat: Gibt es Orte und Sehenswürdigkeiten, von denen die Einheimischen vielleicht wissen, aber Touristen nicht?

Ken: Nun, es gibt mehrere Geheimtipps und wahrscheinlich der bekannteste ist Morton Bay [direkt südlich von Jones Falls am Whitefish Lake]. Es ist eine geschützte Bucht, ein wenig abseits der Fahrtroute in einem Gebiet mit großen Granitfelsen - einer heißt Rock Dunder, der andere heißt Dunder's Mate. Es ist beliebt bei Leuten, die einfach die Atmosphäre der Gegend genießen möchten. Es gibt viele Buchten und Stellen entlang des Rideau Canals und ich

“
Es ist kein einseitiges Erlebnis, bei dem man sich in einer städtischen, ländlichen oder natürlichen Umgebung befindet, sondern eine Kombination aus allen dreien.
”



denke die meisten Leute werden ihren eigenen kleinen geheimen Ort entdecken, wenn sie Urlaub auf dem Rideau machen.

Le Boat: Welche Tipps sollten Naturliebhaber auf keinen Fall verpassen?

Ken: Jeder Ort auf dem Rideau hat Natur und Möglichkeiten, sie zu erleben. Ich gehe gerne früh am Morgen raus und sehe viele Wildtiere - von Ottern bis Enten. Eistaucher sind fast überall im Rideau anzutreffen. Egal, wo Sie unterwegs sind, Sie werden ausreichend Tiere sehen.

Le Boat: Viele Leute kommen zum Rideau, um die Tierwelt zu fotografieren. Können Sie uns sagen, was Sie normalerweise in Ihrer Kameratasche dabei haben?
Ken: Ich habe zwei Dinge dabei: eine



digitale Spiegelreflexkamera und zwei Objektive. Eine Linse für den normalen Alltag entlang des Rideaus, von Weitwinkel bis Teleobjektiv, die in etwa im Bereich von 28-85 mm bis 28-130 mm geht. Zusätzlich nehme ich auch ein großes Teleobjektiv für die Tierfotografie mit - und das ermöglicht es mir, den Tieren nahe zu kommen, ohne mich Ihnen tatsächlich zu nähern!
Aber ich habe auch ein Smartphone und manchmal nehme ich einfach das zum Fotografieren. Ich denke fast jedes Telefon macht heutzutage sehr gute Bilder. Selbst wenn du kein Fotograf bist, wenn du ein Smartphone hast, hast du die Ausrüstung, um ein paar wirklich schöne Fotos vom Rideau zu machen.

“ Sie können zu einer Schleusenstation gehen und Sie fühlen sich, als würden Sie in der Zeit zurückgehen. Ich genieße diese Art von Erfahrung und teile das mit Menschen.

Abschnitt des Kanals sind, halten Sie in Merrickville und verbringen Sie dort ein paar Stunden. Wenn Sie im zentralen Abschnitt sind, fahren Sie nach Westport. Die wirklich Abenteuerlustigen können den Tay Canal hinauffahren und Perth besuchen, eine weitere schöne kleine Stadt.
Für Besucher, die gerne ein bisschen shoppen möchten und auch ausgefallene Gegenstände mögen, ist Kilborn's in Newboro ein wunderbarer Ort, um ein oder zwei Stunden zu verbringen.

Le Boat: Waren Sie schon immer ein Naturliebhaber und haben Sie eine Lieblingserinnerung an den Rideau Canal?

Ken: Ja, ich war schon immer Naturliebhaber, mein Vater war einer und wir hatten eine Hütte im

Unterland von Quebec, also verbrachte ich die meisten meiner Sommer dort oben. Ich habe mich dann auch für eine Karriere in der Geologie entschieden, weil ich einen Job wollte, bei dem ich draußen bleiben konnte und so verbrachte ich ein paar Jahre bei Erkundungen im Yukon und auch in Nord-Ontario.

Le Boat: Welche Städte und Geschäfte sollte man unbedingt besuchen?

Ken: Die ersten beiden, die mir in den Sinn kommen, sind Merrickville und Westport. Sie sind in zwei verschiedenen Teilen des Rideau Canals, aber beides sind Dörfer, die ideal sind für Touristen. Sie haben viele Geschäfte, viele Restaurants und so weiter. Wenn Sie im nördlichen



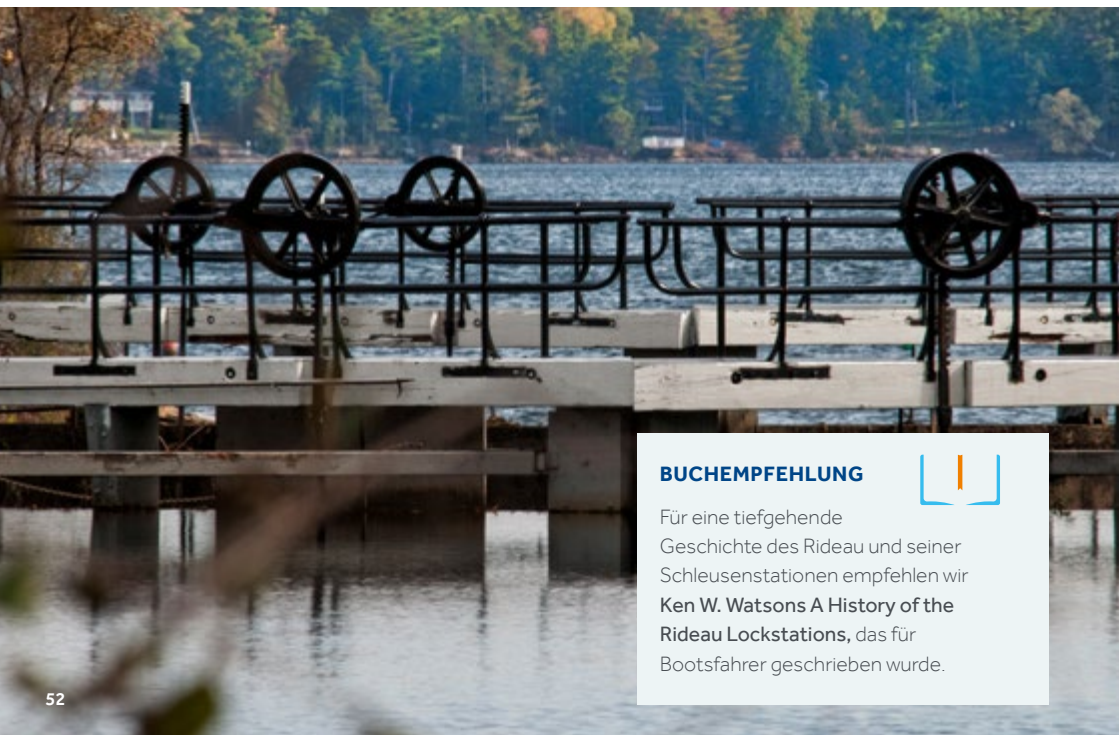
Ich habe es immer genossen, draußen unterwegs zu sein, und der Rideau bietet, obwohl es ein viel bewohntes Gebiet ist, sicherlich die gleichen Möglichkeiten, draußen zu sein und die Natur zu genießen

Le Boat: Sie haben mehrere Bücher geschrieben und oft Präsentationen über den Rideau gehalten. Warum denken Sie ist es wichtig, die Menschen über die Geschichte des Rideau aufzuklären?

Ken: Als ich das erste Mal hierher gezogen bin, war ich in einem neuen Umfeld, ich kannte den Rideau nicht - ich kannte ihn im Wesentlichen nur als Eislaufbahn in Ottawa - wie die meisten Kanadier und vielleicht Menschen auf der ganzen Welt. Aber ich lebte auf einem der Seen des Rideau-Systems und erkannte, dass der Rideau viel mehr ist. Und als ich mich für die Geschichte des Rideau interessierte, wurde mir klar, dass diese Eigenschaften, über die ich in alten Dokumenten gelesen hatte, auch heute noch auf dem Rideau existieren. Der Rideau ist kein abstraktes Thema aus der Vergangenheit. Es ist eine greifbare, aktuelle Sache und wenn Sie wissen, wonach Sie suchen, ist alles noch da. Sie können zu einer Schleusenstation gehen und Sie fühlen sich, als würden Sie in der Zeit zurückgehen. Ich genieße diese Art von Erfahrung und teile das mit Menschen.

Le Boat: Sie sind Teil der Organisation „Friends of the Rideau“ - würden Sie uns etwas über sie erzählen?

Ken: Nun, Friends of the Rideau ist eine Organisation, der ich 1997 beigetreten bin, etwa ein Jahr nachdem ich meine Website über den Rideau Canal gestartet habe. Ihr Ziel ist es, den Charme und Charakter des Rideau zu verbessern. Sie machen viele verschiedene Dinge, einschließlich Broschüren wie unsere Flyer "Wie funktioniert eine Schleuse". Die Leute können an einer Schleusenstation die Schleusenwärter beobachten und tatsächlich sehen, was passiert, alle Eigenschaften der Schleuse verstehen und warum die Schleusenwärter bestimmte Dinge tun. Wir haben auch viele der alten Berichte von Parks Canada über die Geschichte des Rideau aufgenommen, digitalisiert und der Öffentlichkeit zugänglich gemacht. Und natürlich sind wir bei verschiedenen Veranstaltungen im Sommer unterwegs, um mit Leuten zu reden. Das ist eines der wichtigsten Aktivitäten - Leute treffen und Fragen zum Rideau beantworten. Unsere Zentrale [für Friends of the Rideau Materialien und Bücher] ist das Depot in Merrickville, direkt neben dem Blockhaus. Es ist ein Informationszentrum und Verkaufsladen. Friends of the Rideau lebt vom Verkauf von Büchern. Deshalb ist auch jedes Buch, das ich geschrieben habe und das heute noch verfügbar ist, im Depot in Merrickville erhältlich.



BUCHEMPFEHLUNG



Für eine tiefgehende Geschichte des Rideau und seiner Schleusenstationen empfehlen wir **Ken W. Watsons A History of the Rideau Lockstations**, das für Bootsfahrer geschrieben wurde.

SEELEY'S BAY



Nachdem Sie den spektakulären Whitefish Lake überquert haben, erreichen Sie Seeley's Bay. Die charmante Stadt bietet einen großen Gemeinschaftspark mit Spielplätzen, Tennisplätzen und Picknicktischen. Hier können Sie im **Tipi neben dem Hafen** einen Teil der Geschichte der Region entdecken. Das moderne Tipi erinnert an das ursprüngliche Tipi von 'Granny Seeley', die im 19. Jahrhundert einen Handelsposten betrieb und Geschäfte mit Ureinwohnern und europäischen Siedlern führte.

Seeley's Bay ist auch ein Angel-Hotspot, der mit dem größten jemals in Ontario gefangenen Barsch aufwartet! Verbringen Sie Ihren Tag mit einer Angel in der Hand auf der Suche nach dem nächsten großen Fang und schalten Sie ab! Wenn Sie mehr über die Stadt und die Umgebung erfahren möchten, empfehlen wir Ihnen, das **Nest Egg** zu besuchen, ein skurriles Geschäft, das eine Mischung aus Eisdielen und Souvenirgeschäft und einfach ein toller Ort ist, um Reisetipps von den charismatischen Besitzern zu erhalten.



Ein Muss in Seeley's Bay ist der fabelhafte Schokoladenladen **Ridgeway Confections**. Ein entzückendes Geschäft, in dem handgemachte Kreationen verkauft werden. Der perfekte Ort, um ein paar köstliche lokale Leckereien zu genießen (*weitere Infos auf ridgewayconfections.com*).

Wenn Sie stromabwärts nach Kingston fahren, empfehlen wir Ihnen, Ihre Vorräte in Seeley's Bay aufzustocken.

RESTAURANTEMPFEHLUNG:

The Junction, Kreuzung von Highway 15 und Highway 32, K0H 2N0


EINRICHTUNGEN VOR ORT:

Getränke- und Supermarkt

ANLEGESTELLE IN SEELEY'S BAY

Die Anlegestellen befinden sich neben dem Hauptkanal auf Höhe der Boje S248. Rufen vorab den Hafenmeister an, um eine Anlegestelle zu reservieren. Der Hafenmeister kann Ihnen auch einen Taxiservice in die umliegenden Ortschaften oder nach Kingston anbieten. (Rufnummer für die Anlegestellen und weitere Informationen zum Taxi-Service: 613-929-2461 von 1. Juni- 15. September oder 613-659-2415, Durchwahl 207 von 16. September – 31. Mai). Die Kosten für die Anlegestelle sind bereits in Ihrem Urlaubspreis inbegriffen (*siehe S. 66*).

LOWER BREWERS LOCKSTATION

 Lower Brewers Lockstation ist der Standort einer der wunderschönen Drehbrücken des Rideau Canals. Diese beeindruckende Konstruktion ist so gut ausbalanciert, dass eine einzelne Person die Brücke bewegen kann, damit die Boote den Kanal passieren können.

KINGSTON MILLS



Kingston Mills ist ein Picknick-Paradies für Besucher und ein großartiger Ort, um die Landschaft zu genießen und den Freizeit-Bootsfahrern zuzuschauen, die den Cataraqi River und den Lake Ontario befahren. Kingston Mills war der Standort der ersten Mühle am Rideau Canal, der King's Mill, die hier an den Cataraqi Falls im Jahre 1784 erbaut wurde. Heute verfügt die Anlage über eine dreistufige Schleusentreppe, ein Wendebecken, eine einzelne obere Schleuse und das **Robert Anglin Besucherzentrum**.

An dieser Schleusenstation befinden sich auch die beeindruckenden Kingston Mills Falls, die als Abfluss für den Colonel By Lake dienen. Das Wasser des künstlichen Sees fließt durch den Staudamm des Flusses Cataraqi in den St.-Lorenz-Strom. Die Wasserfälle befinden sich direkt unter dem Damm, sind aber von der Straße aus nur schwer

An dieser Schleuse liegt **Waddell Apples Orchard & Bakery** direkt am Ufer des Kanals. Hier können Sie frische landwirtschaftliche Produkte genießen und schon im August Äpfel pflücken. Warum nicht ein paar Spezialitäten für ein Picknick in der schönen Parkanlage rund um die Schleuse mitnehmen (*weitere Infos auf waddellapples.com*), bevor Sie über die historische Drehbrücke zur alten Grist Mill am gegenüberliegenden Ufer spazieren. Besuchen Sie das einzigartige **Doner Studio**, Künstleratelier, Galerieshop und Mühlenmuseum. Die Eigentümer Randal und Darlene Doner sind auf spektakuläre Metallskulpturen und edlen Schmuck spezialisiert (*nach Vereinbarung oder telefonisch unter 613 483 6026 oder per E-Mail info@donerstudio.ca oder besuchen Sie donerstudio.ca*).



einzusehen. Um die Fälle zu sehen, gehen Sie daher zur Südwestseite des Staudamms und suchen Sie nach einer unbefestigten Straße beim Versorgungsgebäude. Folgen Sie dem Weg hinunter und nach links zum Fluss unterhalb des Wasserfalls.

KINGSTON

In Kingston finden Sie den perfekten Ort für Ihren Urlaub. Hier trifft der Charme der Kleinstadt auf Stadtangebote - die meisten liegen nur wenige Gehminuten von der historischen Innenstadt entfernt.

KULTUR UND GESCHICHTE



Kingston ist geschichtsträchtig und verändert sich doch stetig. Hier erleben Sie, wie Köche und Kulturschaffende zusammentreffen. Erleben Sie Weltklasse-Festivals und Events, eine lebendige kulinarische Szene, leidenschaftlichen Unternehmmergeist und vieles mehr.

Kingston liegt am Lake Ontario, am südlichen Ende des Rideau Canal, wo der Kanal in den See mündet. Ursprünglich zu Ehren von König George III. King's Town getauft, wurde **Kingston 1841 die erste Hauptstadt Kanadas bis 1844** die Hauptstadt nach Montreal verlegt wurde. Die Stadt ist aufgrund der prachtvollen Kalkstein-Gebäude aus dem 19. Jahrhundert als "Limestone City" bekannt. Eines dieser Bauwerke ist die beeindruckende Kingston City Hall am Seeufer.

Tauchen Sie in Kingstons Geschichte auf dem Anwesen und in den Gärten des **Bellevue House National Historic Site** ein. Es dient dem Gedenken an den ersten Premierminister von Kanada, Sir John A. Macdonald. Weiter geht es nach **Fort Henry**, einer Militärfestung aus dem 19. Jahrhundert, die den ganzen Sommer über militärische Demonstrationen veranstaltet. Dort finden Sie auf dem Dach ein Restaurant mit Panoramablick über die Stadt und den Sankt-Lorenz-Strom. Für diejenigen, die eine Alternative zu Kingstons Geschichte suchen, ist eine Tour durch Kingston's ehemaliges Gefängnis oder eine der geführten Touren von **Haunted Walk of Kingston** perfekt. Erleben Sie Spukhotels, versteckte Grabstätten und Geschichten von Gräbern! (*Buchen Sie eine Tour auf hauntedwalk.com*)





FORT HENRY

Das majestätische Fort Henry überblickt die Stadt Kingston und den Eingang zum Rideau Canal. Die ehemalige Militäranlage wurde im 19. Jahrhundert als Festung erbaut und dient heute als lebendiges Museum, in dem Veranstaltungen und Führungen stattfinden. Auch die historische Fort Henry Guard ist hier stationiert.

Die Geschichte des Forts geht zurück auf den Krieg von 1812, Teil der Napoleonischen Kriege, die zwischen den Streitkräften Großbritanniens und den neuen unabhängigen Vereinigten Staaten geführt wurden. Das erste Fort in Point Henry wurde während dieser Zeit gebaut, um Kingston und Kanada vor amerikanischen Einfällen zu schützen. Das Fort wehrte amerikanische Kriegsschiffe erfolgreich ab und sicherte die Stadt Kingston. Dieser Erfolg führte zum Bau einer zweiten, aufwendigeren Festung von 1832 bis 1836.

Als sich die kanadisch-amerikanischen Beziehungen langsam verbesserten, begann das Fort seinen Verteidigungszweck zu verlieren und wurde 1870 von britischen Truppen verlassen. Trotz einer Besetzung durch die Kanadier bis 1891 verfiel das Fort. 1936 wurde es in das lebendige Geschichtsmuseum umgewandelt, das sich zum heutigen Fort Henry entwickelt hat. Besucher können Garrison Paraden und Artillerie-Sequenzen beiwohnen, eine viktorianische Schule besuchen und sogar ein traditionelles Snider Enfield Gewehr abfeuern! *(weitere Infos unter forthenry.com, geöffnet: 19. Mai - 2. September von 9.30 bis 17.00 Uhr und 4. September - 24. September 10-16 Uhr).*



Wenn Sie auf der Suche nach einem außergewöhnlichen Erlebnis sind, dann testen Sie den besten Escape Room in Kingston - **Improbable Escapes**. Neben dem Standort in der Innenstadt von Kingston bietet Improbable Escapes auch immer wieder verschiedene Angebote in der Umgebung von Kingston, inklusive des historischen Bellevue House. *(Buchungen nur vorab möglich, Tel.: 800-570-0436, E-Mail: info@improbableescapes.com oder online: improbableescapes.com)*

KINGSTON

DIE KULINARISCHE HAUPTSTADT



Kingston ist zwar nicht mehr die Hauptstadt Kanadas, aber immer noch das kulinarische Zentrum – mit mehr Restaurants pro Einwohner als in jeder anderen Stadt des Landes. Kingston bietet eine Vielzahl an hervorragenden Orten für ungezwungenes und feines Essen im Freien – lassen Sie die Welt auf einer der vielen Dach- und Uferterrassen der Stadt vorbeiziehen. Oder machen Sie einen besonderen Stadtrundgang mit **Kingston Food Tours**. Die beiden Touren, Beer & Bites und Classic Kingston, verbinden Verkostungen in einigen der besten

Restaurants, Bars und Kleinbrauereien mit einer Insider-Perspektive auf die Geschichte und Kultur der Stadt. Es ist der perfekte Weg für einen Feinschmecker, die Stadt zu erkunden *(weitere Infos unter kingstonfoodtours.ca)*

Wenn Sie Ihr eigenes Festmahl vorbereiten möchten, gibt es keine bessere Adresse als den **Kingston Public Market**. Er ist seit 1801 ununterbrochen in Betrieb und der älteste Markt in Ontario. Er befindet sich im Herzen von Kingston am Springer Market Square (von 6.00 bis 18.00 Uhr jeden Dienstag, Donnerstag und Samstag von April bis November). Hier finden Sie hochwertige saisonale Produkte aus der Region.

RESTAURANTEMPFEHLUNG: Kingston platzt kulinarisch gesehen aus allen Nähten. Für ein gutes Erlebnis besuchen Sie das **Casa Domenico, Aqua Terra, Tango Nuevo, Chien Noir** oder **Olivea**. Kingston ist auch für seine Kaffeekultur und seinen erfolgreichen Sprung in die Craft-Beer-Szene bekannt. Gönnen Sie sich ein Getränk im **Crave Coffee House** oder etwas Stärkeres in **Strong City Ales**.





KINGSTON DIE STADT, DIE NIEMALS STILL STEHT

Falls Sie ein Kulturliebhaber sind, sind Sie in Kingston genau richtig. Machen Sie sich auf den Weg zum **The Agnes Etherington Art Centre** und besuchen Sie die spektakuläre Ausstellung mit mehr als 16.000 zeitgenössischen und historischen, europäischen Werken von außergewöhnlicher Qualität und Vielfalt. Die Bader-Sammlung beinhaltet fast 200 Gemälde, darunter drei Rembrandts. Genießen Sie außerdem eine der Profi- oder Laienvorstellungen im **The Grand Theatre**, das bereits 1879 eröffnet wurde. Hier finden Sie Tanz, Theater, Musicals, Komödien und vieles mehr!

Kingstons kulturelle Trumpfkarte sind aber die vielen Festivals und Events im Sommer – also egal zu welcher Zeit Sie die Stadt besuchen, es ist immer etwas los. Für alle, die gerne in die Elektromusikszene eintauchen möchten, gibt es eine schier endlose Zahl an Festivals. Vom **Limestone City Blues Festival** bis zum **Back to the Farm Beer and Music Festival**,



Emerald Music Festival oder **Wolfe Island Music Festival** finden Sie auf jeden Fall das passende Event.

Oder genießen Sie die Kunstszene der Stadt. Verbringen Sie einen Nachmittag auf dem **Limestone Tattoo Festival**, lassen Sie sich vom tollen Programm des **Kick and Push Festivals** im Grand Theatre mitreißen oder feiern Sie die Literatur beim **Kingston Writersfest**. (Für eine vollständige Auflistung aller Events in Kingston besuchen Sie visitkingston.ca/today)

KINGSTON DIE STADT AM WASSER

Kingston hat eine lange, erfolgreiche Verbindung mit dem Ontariosee. Buchen Sie einen Platz auf der **Kingston 1000 Island Cruise** und genießen Sie atemberaubende Momente inmitten der 1.800 Inseln im Ontariosee bei einer Lunch- oder Dinner- Tour. Lassen Sie sich lokale Spezialitäten mit passendem Wein schmecken und wählen Sie aus fabelhaften Brunches, Livemusik und Themenabenden.

EINRICHTUNGEN VOR ORT: Entdecken Sie lokale Gerichte und Biervarianten. Nutzen Sie die Gelegenheit und versorgen Sie sich mit frischen Produkten auf dem **Kingston Public Market** oder fertigen Mahlzeiten bei **Golden Rooster Deli**. **Cooke's Fine Foods** bietet Gourmetkaffee, Käsespezialitäten, zahlreiche Senf- und Marmeladensorten und einzigartige importierte Produkte.



LIEGEPLÄTZE IN KINGSTON

Wenn Sie am Ende des Rideau Canal in Kingstons Innenhafen (nördlich des LaSalle Causeway) ankommen, sehen Sie links von der grünen Hebebrücke auf dem LaSalle Causeway eine feste Betonbrücke. Fahren Sie unter dieser Betonbrücke hindurch, um den äußeren Hafen von Kingston zu erreichen (*bitte beachten Sie, dass der äußere Hafen unruhig werden kann. Verstauen Sie lose Gegenstände daher sicher*). Wenn Sie unter der Brücke hindurchfahren, achten Sie auf die Fähre von Kingston nach Wolfe Island, die nach eigenem Zeitplan abfährt und Vorfahrt hat. Zu Ihrer Rechten passieren Sie den Fährhafen der Wolfe Island und ein Holiday Inn Hotel, und vor Ihnen sehen Sie einen weißen Turm mit einem grün blinkenden Licht auf einer felsigen Ufermauer. Dies ist der Eingang zur Confederation Basin Marina, von der Sie leicht die Innenstadt von Kingston erreichen können. Rufen Sie den Hafengebietes unter 613-542-2134 an, um einen Liegeplatz zu reservieren (*muss 48 Stunden im Voraus erfolgen*) und für jegliche Hilfe, die Sie benötigen. Die Kosten für die Anlegestelle sind bereits in Ihrem Urlaubspreis inbegriffen (siehe S. 66).



ABSEITS DES KANALS



Machen Sie noch mehr aus Ihrem Kanadurlaub und verbinden Sie eine Hausboottour mit folgenden Highlights:

„1000 ISLANDS“ IM SÜDOSTEN ONTARIOS

Satte Wälder, schroffe Felsen und kristallklares Wasser prägen die Landschaft der weit über 1000 Inseln an diesem hübschen Fleckchen Erde. Machen Sie all das, was Ihnen am besten gefällt. Hier können Sie segeln, tauchen, bootfahren, ein ausgezeichnetes Weingut besuchen oder unendliche Wanderungen unternehmen. Für was auch immer Sie sich entscheiden, die Umgebung ist durchweg atemberaubend.



NIAGARA FÄLLE

Die kultigen Wasserfälle liegen genau zwischen Kanada und den USA und zählen zu den größten Wundern der Erde. Und das Beste daran? Die Kanadische Seite gilt als die spektakulärere der beiden Seiten! Nach einer ausgiebigen Tour besuchen Sie die historische Stadt Niagara-on-the-Lake mit ihren Weltklasse-Weingütern und den hübschen Geschäften.

TORONTO

Besuchen Sie eine der faszinierendsten Städte der Welt mit seinem Wahrzeichen, dem CN Tower. Sehenswert sind zudem die „Casa Loma“, ein Schloss im europäischen Stil, sowie die Vielzahl an Sport- und Kulturstätten. Wussten Sie, dass Toronto nach New York City die Stadt mit der zweitgrößten Anzahl an Wolkenkratzern in Nordamerika ist? Unternehmen Sie eine ausgiebige Shopping-Tour in der riesigen Eaton Centre Mall oder auf der mondänen Bloor Street und Yorkville Shopping Area, bevor Sie die Köstlichkeiten des Landes in einem der Top-Restaurants auf der King Street West oder im Distillery District genießen.

UNSERE HORIZON- FLOTTE



Mit der Erfahrung aus mehr als 40 Jahren und als größter Anbieter für Hausbootferien hat Le Boat eine unvergleichliche Expertise im Betrieb von führerscheinfreien Hausbooten auf Binnenwasserstraßen erworben. Dieses umfassende Wissen ist in die Entwicklung der exklusiven Horizon-Flotte geflossen.

Wir haben unseren Kunden aufmerksam zugehört und uns die Aufgabe gestellt, eine Serie von Booten zu entwickeln, die alle Anforderungen an Platz, einfache Steuerung, komfortable Zugänglichkeit und umfangreiche Ausstattung erfüllen.

Es gibt fünf verschiedene Horizon-Modelle, jede mit einer unterschiedlichen Anzahl an Kabinen und Badezimmern. Alle Boote sind sehr geräumig, modern und bieten einen großen Salon- und Küchenbereich mit großzügiger Stehhöhe und 360°-Panoramafenstern für einen einzigartigen Rundumblick. Große Glasschiebetüren führen zur Badeplattform am Heck, wo Sie zusätzliche Sitzplätze und die Treppe zum Sonnendeck finden. Das Oberdeck ist einzigartig groß und komfortabel und bietet Tisch, Grillplatte, Spüle sowie eine Liegefläche zum Sonnenbaden.



HORIZON 1

Das erste Horizon-Modell wurde 2016 in die Flotte eingeführt und erhielt sehr viel Lob. Mit einer Masterkabine und einer kleineren Kabine für weitere 2 Personen oder als Stauraum für Gepäck ist dieses Boot ideal für ein Pärchen oder eine kleine Familie mit Kindern. In ihrer Größenordnung verfügt sie über das größte Sonnendeck, das zudem mit einem Grill und einer Liegefläche zum Sonnenbaden ausgestattet ist.

HORIZON 2

Mit 2 Kabinen ist die Horizon 2 für bis zu 5 Personen geeignet. Das perfekte Boot für 2 Paare oder eine kleine Familie, die Privatsphäre mit zwei kabinenzugehörigen Badezimmern schätzen.

HORIZON 3

Die Horizon 3 bietet 3 Kabinen mit dazugehörigen Badezimmern: Eine große Bugkabine und zwei kleinere, seitliche Kabinen. Zusammen mit dem Salon finden hier größere Gruppen und Familien bis zu 8 Personen einen perfekten Mix aus Privatsphäre und gemeinsamem Platz.

HORIZON 4

Mit seinen 4 Kabinen mit dazugehörigen Badezimmern ist die Horizon 4 ein geräumiges Boot für größere Gruppen. In den Kabinen und im Salon finden maximal 10 Personen Platz.

HORIZON 5

Die Horizon 5 ist das neueste Boot der Horizon-Flotte. Sie führt die Baureihe im selben hochwertigen Stil fort und bietet ebenso großartigen Komfort an Bord. In fünf Kabinen und dem Salon finden bis zu zwölf Personen Platz. Das Sonnendeck und die Innenbereiche sind geräumig und voll-ausgestattet, sodass der neueste Zuwachs der Horizon-Flotte großen Gruppen oder Familien alle nötigen Annehmlichkeiten bietet. Die Horizon 5 ist ab 2019 in Kanada verfügbar.

“
Ein fantastisches Boot!
Der Innenbereich ist sehr hell
und luftig und der Außenbereich
mit dem eingebauten Grill
und dem schönen Sitzbereich
einfach perfekt. Die Horizon
setzt wahrhaftig neue
Standards im Hausbootbereich.

Loïc Flageul - Horizon 2

WERDEN SIE EIGNER EINER HORIZON!

Wussten Sie, dass Sie mit unserem **Eignerprogramm** Besitzer eines Hausbootes werden können? Entdecken Sie 17 Fahrgebiete in neun Ländern - ohne die Nachteile eines herkömmlichen Bootsbesitzes.

Weitere Informationen unter
www.leboat.de/eignerprogramm
oder **0049 (0) 6101 55 791 89**

WAS IST IN DER LIEGEPLATZ- UND SCHLEUSENGEBÜHR ENTHALTEN?

Bei der Buchung Ihres Hausbooturlaubs am Rideau Canal fällt eine obligatorische Liegeplatz- und Schleusengebühr an. Diese beinhaltet die Schleusengebühren an allen Schleusen entlang des Rideau Canals sowie die Übernachtungsmöglichkeiten in Portland, Seeley's Bay, Perth, Westport und Kingston zu deutlich reduzierten Raten gegenüber dem lokalen Preis (exklusive Landstromanschluss, hier fällt eine zusätzliche Gebühr an). Liegeplätze können nicht im Vorhinein reserviert werden und die Boote werden an den Schleusen nach der Reihenfolge ihrer Ankunft geschleust. Sie können jederzeit kostenlos die Liegeplätze an der Le Boat Basis in Smiths Falls nutzen.

EINRICHTUNGEN AN DEN PARTNER-HÄFEN UND DER LE BOAT BASIS

LIEGEPLATZ/ SERVICE	FRISCHWASSER	LANDSTROM	WLAN	ABPUMPSTATION
Smiths Falls	Ja	Ja	Ja	Ja
Perth	Ja	Ja	Ja	Nein
Westport	Ja	Ja	Ja	Ja
Portland	Nein	Ja (aber auf 6 Plätze begrenzt)	Nein	Nein
Seeley's Bay	Ja	Ja	Ja	Nein
Kingston	Ja	Ja	Ja	Nein

EINRICHTUNGEN AN DEN PARKS CANADA-LIEGEPLÄTZEN

Parks Canada-Liegeplätze sind an allen Schleusenstationen entlang des Rideau sowie auf Colonel By Island im Big Rideau Lake verfügbar.

	Ottawa	Hartwells	Hogsback	Black Rapids	Long Island	Burritys Rapids	Lower Nicholsons	Upper Nicholsons	Clowes	Merrickville	Kilmarnock	Edmunds	Old Slys	Smiths Falls untere Schleuse	Smiths Falls obere Schleuse	Poonamalle	Lower Beveridges	Upper Beveridges	Colonel By Island	Narrows	Newboro	Chaffey's	Davis	Jones Falls	Upper Brewers	Lower Brewers	Kingston Mills
WASCHRAUM	✓	✓	✓	✓	✓	✓	✓	✓	✓	✓	✓	✓	✓	✓	✓	✓	✓	✓	✓	✓	✓	✓	✓	✓	✓	✓	✓
TRINKWASSER	✓	✓	✓	✓	✓	✓	✓	✓	✓	✓	✓	✓	✓	✓	✓	✓	✓	✗	✓	✓	✓	✓	✓	✓	✓	✓	✓
LANDSTROM-MANSCHLUSS	✗	✗	✓	✗	✓	✗	✗	✗	✓	✓	✗	✗	✗	✗	○	✓	✗	✗	U	○	✓	○	✗	○	✓	✗	✗
BBQ GRILLS	✗	✗	✗	✗	✓	✓	✓	✓	✗	✗	✗	✓	✓	✓	✓	✓	✗	✓	✓	✓	✓	✓	✓	✓	✓	✓	✓
PICKNICK-TISCHE	✓	✓	✓	✓	✓	✓	✓	✓	✓	✓	✓	✓	✓	✓	✓	✓	✓	✓	✓	✓	✓	✓	✓	✓	✓	✓	✓

○ = Landstrom nur oberhalb der Schleuse verfügbar. U = Landstrom nur unterhalb der Schleuse verfügbar



SCHLEUSEN

WUSSTEN SIE SCHON?

Folgen Sie @RideauBoatInfo auf Twitter und erhalten Sie stets aktuelle Informationen zu den Wartezeiten vor den Schleusen, Verfügbarkeiten der Liegeplätze u.v.m.

Es gibt 24 Schleusenstationen entlang des Rideau und Tay Canals. Alle sind manuelle Schleusen (Ausnahme Schleuse in Smiths Falls). Schleusen ist einfach und macht Spaß und das gilt insbesondere für den Rideau Canal. Alle Schleusen werden von Parks Canada betrieben und sind von perfekt gepflegten kleinen Parks umgeben. Der ideale Ort für ein Picknick.

genannt, mit der die Schleuse bedient wird. Oder Sie lehnen sich zurück, unterhalten sich und lassen die Schleusenwärter die Arbeit machen.

Wenn Sie in die Schleuse einfahren, führen Sie Ihre Leinen um die Kabel an den Schleusenwänden herum. Machen Sie die Leinen niemals fest. Halten Sie die Leinen fest, um das Boot während der Auf- oder Abwärtsschleusung ruhig zu halten.

Die manuellen Schleusen funktionieren noch immer auf dieselbe Weise, wie bei der Erbauung des Kanals. Jede Schleusenstation ist mit 3-4 Schleusenwärtern besetzt, die sich freuen, Ihnen beim Schleusen zu helfen. Sie überlassen Ihnen auch gerne die Handkurbel, Krabbe

Alle Schleusengebühren sind in Ihrer Buchung bei Le Boat bereits inklusive.

ÖFFNUNGSZEITEN

18. MAI – 21. JUNI	MONTAG BIS DONNERSTAG: 10 Uhr – 16 Uhr	FREITAG BIS SONNTAG & AM VICTORIA DAY (21. MAI): 9 Uhr – 19 Uhr.
22. JUNI – 3. SEPTEMBER	MONTAG BIS DONNERSTAG: 9 Uhr – 18 Uhr	FREITAG BIS SONNTAG & AN FOLGENDEN FEIERTAGEN: 1. JULI, 6. AUGUST, 3. SEPTEMBER: 9 Uhr – 19 Uhr.
4. SEPTEMBER – 8. OKTOBER	MONTAG BIS FREITAG: 10 Uhr – 16 Uhr.	SAMSTAG, SONNTAG & THANKSGIVING (8. OKTOBER): 9 Uhr – 17 Uhr.

Planen Sie mindestens 30 Minuten pro Schleusenstation an, so dass Sie die komplette Schleusentreppe rechtzeitig passieren können Bitte achten Sie auf die jeweiligen Öffnungszeiten der Schleusen. Alle Schleusen sind mit Schleusenwärtern besetzt. Das Schleusen ohne Schleusenwärter ist verboten.



SO FUNKTIONIERT DAS SCHLEUSEN AUF DEM RIDEAU

Das Schleusen auf dem Rideau ist einfach und macht Spaß. Alle Schleusen sind mit freundlichen Schleusenwärttern besetzt und die Atmosphäre ist stets eine ganze Besondere. Mit den folgenden Tipps gelangen Sie sicher durch die Schleuse:

SICHERHEIT IN DEN SCHLEUSEN

- Wenn Sie an einer Schleuse warten müssen, reihen Sie sich ein und machen Sie das Boot an einem der seitlichen Anleger fest. Sind alle Anleger besetzt, halten Sie genug Abstand.
- Hören Sie auf die Anweisungen des Schleusenwärtters. Manchmal gibt er eine bestimmte Reihenfolge vor, in der die Boote einzufahren haben.
- Zum Aufstoppen nutzen Sie Ihren Rückwärtsgang. Nutzen Sie nicht die Leinen dazu!
- Benutzen Sie nicht die Hände, Füße oder Bootshaken zum Abbremsen.
- Diejenigen, die für die Leinen verantwortlich sind, bleiben stets an Bord und werfen die Leinen vom Boot aus über die Poller. Besser wäre es, wenn ein Crew-Mitglied vor der Schleuse aussteigt, um in der Schleuse mit den Leinen zu helfen. Sobald die Leinen um die Poller gelegt wurden, sollten sie zurück an Bord gegeben werden.
- Werfen Sie die Leinen nicht - übergeben Sie diese vorsichtig!

WÄHREND DES AB- ODER AUFWÄRTSSCHLEUSENS

- Lassen Sie den Motor an und warten Sie auf Anweisungen des Schleusenwärtters.
- Halten Sie Ihr Boot mittels der Leinen vorne und hinten so ruhig wie möglich! Machen Sie beim Abwärtsschleusen auf keinen Fall das Boot an den Pollern fest.
- Während des Absinkens des Bootes hält je ein Crew-Mitglied an jeder Leine das Boot dicht an der Schleusenwand. Halten Sie Ihr Boot weit genug von den Schleusentoren entfernt. Achten Sie auf die weiße vertikale Linie an der Schleusenwand.

VERLASSEN DER SCHLEUSE

- Sobald der Schleusenvorgang abgeschlossen und die Tore vollständig geöffnet sind, gibt Ihnen der Schleusenwärter ein Zeichen, Ihren Motor zu starten. Stellen Sie sicher, dass alle Leinen wieder an Bord sind und fahren Sie vorsichtig aus der Schleuse raus.

Vollständige Sicherheitsinformationen finden Sie im Sicherheitsteil Ihres Begrüßungsheftes und in der Parks Canada Publikation "Sicher Bootfahren".



TANKEN, FRISCHWASSER & ABWASSER

DIESEL & FRISCHWASSER

Sie haben genug Treibstoff an Bord, um mehr als 60 Stunden zu fahren. Der Treibstoff, den Sie verbrauchen, wird am Ende Ihres Urlaubs nach Betriebsstunden abgerechnet. Wenn Sie einen längeren Urlaub machen und Treibstoff benötigen, können Sie an der Le Boat Basis nachtanken. Den Frischwassertank Ihres Bootes müssen Sie in der Regel alle zwei bis drei Tage auffüllen. Die Füllstandsanzeige finden Sie an Bord.

ABWASSER

Den Abwassertank Ihres Bootes müssen Sie in der Regel alle zwei bis drei Tage entleeren, insbesondere, wenn Sie mit der maximalen Personenzahl an Bord unterwegs sind. Die genauen Orte entnehmen Sie bitte Ihrem Gewässerführer an Bord. Für das Abpumpen wird eine Gebühr fällig und planen Sie rund eine halbe Stunde Zeit dafür ein. Die Anzeige im Bad zeigt Ihnen, wie voll der Tank ist.



WIR FREUEN UNS ÜBER IHR FEEDBACK!

Wir hoffen, dass Ihnen unser Reiseführer gefallen hat. Haben Sie ihn hauptsächlich zur Urlaubsvorbereitung genutzt oder während Ihrer Bootsferien gelesen? Wir freuen uns in jedem Fall über Ihr Feedback! Positive Kommentare sowie Verbesserungsvorschläge oder auch Geheimtipps für zukünftige Ausgaben sind immer herzlich willkommen.

Senden Sie uns Ihr Feedback einfach per E-Mail an Rideauguide@leboat.com

le boat

Komm an Bord!



leboat.de



leboat.ch/de



leboat.at



Werden Sie Fan auf Facebook



Folgen Sie uns auf Twitter



Finden Sie uns auf YouTube

#loveleboat

WEITERE FAHRGEBIETE

Mit **Le Boat** erkunden Sie die schönsten Seen, Flüsse und Kanäle in neun Ländern Europas und Kanada: Frankreich (neun Regionen inkl. Canal du Midi, Burgund & Camargue), Deutschland (Mecklenburg & Brandenburg), Niederlande, Belgien, Italien, England, Schottland und Irland.

Bildmaterial von: Stuart Pearce, Jane Geoghegan, Claire Mansell & Holger Leue, Dave Snashall, Daria Podemska & Jacek Szymański (Art Studio D), Ken W. Watson, Parks Canada, South Eastern Ontario Tourism, Ottawa Tourism, Ontario's Highlands Tourism, The Town of Perth. Vielen Dank auch an die Restaurants und Attraktionen in diesem Reiseführer, die ebenfalls Bilder zur Verfügung gestellt haben.

Haftungsausschluss: Wir haben uns bemüht, sicherzustellen, dass alle Informationen zum Zeitpunkt des Drucks korrekt sind. Allerdings können sich Öffnungszeiten und Preise jederzeit ändern. Sehenswürdigkeiten, Restaurants, Schleusen und sogar Teilstrecken des Kanals können ohne vorherige Ankündigung geschlossen werden. Le Boat empfiehlt alle Sehenswürdigkeiten und Restaurants in diesem Reiseführer auf Grund eigener Erfahrungen seiner Mitarbeiter. Sie werden nicht von Le Boat betrieben. Aus diesem Grund können wir nicht für die Qualität zu einem anderen Zeitpunkt garantieren. Kostenlose Leistungen, die von dritten Anbietern gegen Vorlage dieses Reiseführers gewährt werden, sind nur in Verbindung mit dem Kauf eines Hauptgerichtes, eines bestimmten Menüs oder bei einer kostenpflichtigen Teilnahme bei diesem Anbieter erhältlich. Falls Ihnen Fehler in diesem Reiseführer auffallen, senden Sie uns bitte eine E-Mail an Rideaiguide@leboat.com. So können wir sie in den folgenden Ausgaben vermeiden. Dieser Reiseführer ist kein Ersatz des Gewässerführers, den Sie an Bord vorfinden und unbedingt für die Navigation nutzen sollten.



KLICKEN SIE HIER, UM DIE KARTE HERUNTERZULADEN



ONTARIO
CANADA



Parks
Canada

Parcs
Canada

CAPITALE DU CANADA
OTTAWA
CANADA'S CAPITAL

Ontario's
HIGHLANDS

The Great
Waterway

Comwell and The Counties - 1000 Islands
Kingston - Rideau Heritage Region - Leeds & Lakes
Prince Edward County - Bay of Quinte